



MINISTERUL AGRICULTURII
ȘI DEZVOLTĂRII RURALE



Asociația Microregiunea Țara Hațegului Ținutul Pădurenilor GAL

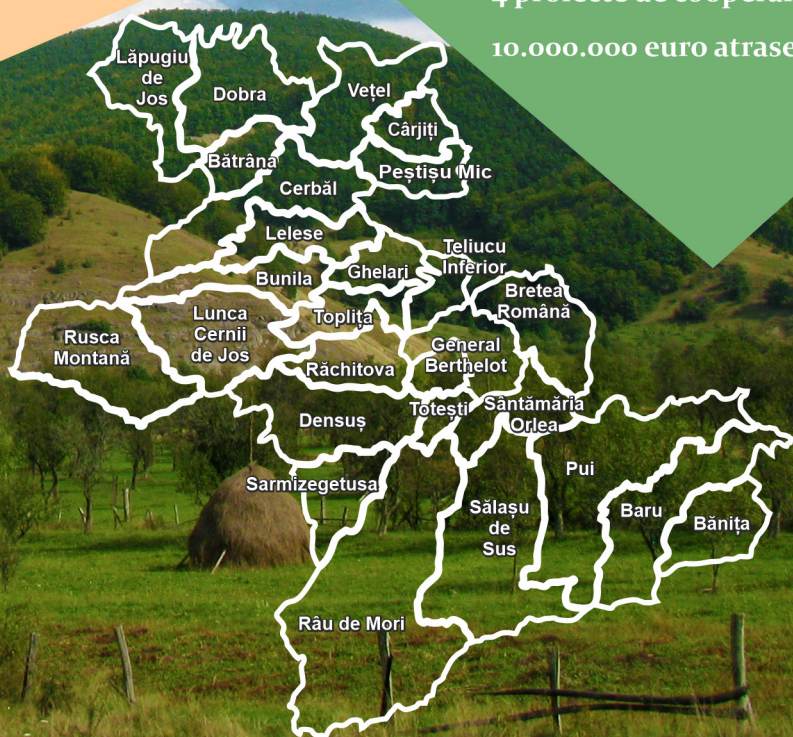
2021

26 UAT/comune membre GAL

180 beneficiari publici și privați

4 proiecte de cooperare

10.000.000 euro atrase de GAL






Harta teritoriului GAL Țara Hațegului - Ținutul Pădurenilor 26 de comune



suprafața: 2.770,59 km²; populația: 45.607 locuitori



GAL
ȚARA HAȚEGULUI
-
ȚINUTUL PĂDURENILOR



*Microregiunea
Țara Hațegului-Ținutul Pădurenilor
G A L*

15 ani de dezvoltare rurală în Microregiunea Țara Hațegului-Ținutul Pădurenilor

Asociația Microregiunea Țara Hațegului – Ținutul Pădurenilor GAL (GAL TH-TP) este o structură juridică non guvernamentală (ONG), privată și apolitică, înființată informal în anul 2006 și juridic în anul 2009, în conformitate cu prevederile Ordonanței nr. 26 din 2000 cu privire la asociații și fundații (actualizată), în vederea susținerii și promovării comunităților locale în baza implementării unei Strategii de Dezvoltare Locală de tip LEADER.

Asociația a fost acreditată de către Ministerul Agriculturii și Dezvoltării Rurale-MADR prin **AUTORIZAȚIA de FUNCȚIONARE** nr. 078/07.09.2016.



AUTORIZAȚIE DE FUNCȚIONARE
Nr. 078 / 07.09 .2016

pentru Asociația „Microregiunea Țara Hațegului - Ținutul Pădurenilor GAL” cu sediul în comuna Vețel, sat Vețel, str. Mihai Eminescu, nr. 256, jud. Hunedoara, organizată conform O.G. nr. 26/2000, înscrisă în Registrul asociațiilor și fundațiilor, potrivit Sentinței civile nr. 994/CC/23.11.2009, pronunțată de Judecătoria Hunedoara în dosarul nr. 4911/243/2009.

Titularul prezentei autorizații poate desfășura activitățile specifice implementării măsurilor 19.2 - ”Sprijin pentru implementarea acțiunilor în cadrul Strategiei de Dezvoltare Locală” și 19.4 - ”Sprijin pentru cheltuieli de funcționare și animare” în perioada de programare 2014-2020.

În perioada de implementare a Strategiei de Dezvoltare Locală, titularul autorizației are obligația de a nu efectua modificări ale SDL care să conducă la neîndeplinirea criteriilor de eligibilitate și selecție pe baza cărora SDL a fost selectată.

DIRECTOR GENERAL
Daniela REBEGA



Fondul European Agricol pentru Dezvoltare Rurală: Europa investește în zonele rurale

În exercițiul financiar 2014-2020, GAL TH-TP a elaborat o Strategie de Dezvoltare Locală (SDL) în valoare de 4.460.396 euro (al doilea buget ca mărime la nivel național dintr-un număr de 239 de GAL-uri), fondurile fiind destinate solicitanților publici (UAT) și private (IMM, ONG etc) din teritoriul GAL. SDL întocmită de GAL a obținut 95 puncte (din maxim 100) și 3 unități de bonusare (maxim posibil).

Activitatea derulată de către GAL este exclusiv bazată pe performanță fapt certificat de către Ministerul Agriculturii și Dezvoltării Rurale (MADR) care cu ocazia evaluării naționale a GAL-urilor, în baza unor criterii publice și transparente, a apreciat activitatea derulată de către GAL TH-TP ca fiind una de înaltă performanță ceea ce generează beneficii financiare pentru teritoriul GAL TH-TP, fiind singurul GAL din județul Hunedoara care a îndeplinit toate criteriile de performanță stabilite de către MADR.

În vederea dezvoltării teritoriului, GAL TH-TP a atras și alte finanțări fiind beneficiarul a 2 proiecte finanțate din fonduri europene, respectiv un proiect finanțat

prin Programul Operațional Capital Uman (POCU) în valoare de 1.000.000 euro derulat în parteneriat cu alți actori relevanți și care vizează dezvoltarea resurselor umane prin servicii integrate (formare profesională, servicii sociale, campanii etc) și un proiect de cooperare derulat în parteneriat cu alte 4 GAL-uri din România, în valoare de 63.696 euro, sursa de finanțare submăsura 19.3B din PNDR 2014-2020.

În perioada contractuală 2011-2015, GAL Țara Hațegului-Ținutul Pădurenilor a atras încă 3,5 milioane de euro. Exercițiul financiar a fost fructuos pentru întreg teritoriul GAL TH-TP, fiind finanțate și implementate cu succes un număr de 96 de proiecte ale beneficiari publici și privați cu o rată de absorbție de 100%.

O dovada concretă de apreciere a activității Asociației Microregiunea Țara Hațegului-Ținutul Pădurenilor GAL o reprezintă invitațiile la Parlamentul European de la Bruxelles la evenimente având ca temă simplificarea procedurilor de accesare și implementare a fondurilor europene, promovare turistică (realizare de albume și materiale de promovare etc),

unde a fost prezentat GALTH-TP și experiența sa pozitivă ca model de bune practici europene în atragerea și implementarea de fonduri UE.

Resursele umane ale GAL TH-TP dispun de competențe multiple și expertiză de specialitate dobândită în baza unor formări profesionale de calitate, precum și a unei experiențe relevante de peste 15 ani în domeniul atragerii, implementării și monitorizării de finanțări externe. Experții GAL sunt calificați în gestiunea fondurilor (scriere, evaluare,

implementare) de care România poate dispune, activând în echipe multidisciplinare în cadrul unor proiecte finanțate prin Fondul Social European (POCU), Fondul European de Dezvoltare Regională (POR), Fondul European Agricol pentru Dezvoltare Rurală (PNDR) precum și pe alte proiecte finanțate din diverse programe bilaterale, respectiv, Programul de Cooperare Româno-Elvețian, Programul de Cooperare Româno-Valon (Belgia), sau naționale precum Administrația Fondului Cultural Român – AFCN etc.

2 PREMII DE EXCELENȚĂ

acordate Asociației Microregiunea Țara Hațegului-
Ținutul Pădurenilor GAL

- Premiul de excelență acordat de către Agenția pentru Finanțarea Investițiilor Rurale (AFIR) pentru susținerea mediului rural românesc
- Trofeul de excelență acordat de către Fondul Național de Garantare a Creditelor pentru Întreprinderile Mici și Mijlocii (FNGCIMM) pentru parteneriatul în susținerea dezvoltării economiei rurale și creșterea calității vieții.

Parteneriat public-privat

Grupul de Acțiune Locală (GAL) – reprezintă un parteneriat public (sub 50%) - privat (peste 50%) constituit într-un teritoriu rural omogen care reunește reprezentanți publici și privați din societatea civilă și mediul de afaceri, creat cu scopul de a implementa metodele LEADER de dezvoltare rurală. GAL-urile își elaborează propria strategie de dezvoltare rurală (SDL) integrată și își asumă responsabilitatea implementării acesteia. Sursa de finanțare este Fondul European Agricol pentru Dezvoltare Rurală (FEADR).

GAL TH-TP reunește în componența sa 107 membrii publici și privați din județele Hunedoara și Caraș Severin din care:

- Unități Administrativ Teritoriale (UAT-Comune): 26;
- mediul de afaceri SRL, PFA, I.I.: 43;
- organizații non-guvernamentale: 33;
- persoane fizice: 5.

Teritoriul GAL

Teritoriul Asociației Microregiunea Țara Hațegului Ținutul Pădurenilor GAL este format exclusiv din mediul rural, având o suprafață de 2.770,59 km² și o populație de 45.607 locuitori, cuprinse din punct de vedere administrativ în 26 de UAT-uri/Comune cu un total de 190 sate, respectiv 25 Comune din Județul Hunedoara și o Comună din Județul Caraș Severin: Baru, Bănița, Bătrâna, Bretea Română, Bunila, Cerbăl, Cârjiți, Densuș, Dobra, General Berthelot, Ghelari, Lăpugiu de Jos, Lelese, Lunca Cernii de Jos, Peștișu Mic, Pui, Răchitova, Râu de Mori, Sălașu de Sus, Sarmizegetusa, Sântămăria Orlea, Teliucu Inferior, Toplița, Totești, Vețel, Rusca Montană (Județul Caraș Severin).

Teritoriul GAL este localizat în Regiunea Vest, teritoriul GAL exprimat în număr de Comune reprezintă 45% din mediul rural al județului Hunedoara (care include 55 Comune).

Strategia de Dezvoltare Locală

Strategia de Dezvoltare Locală cuprinde 12 măsuri de finanțare destinate beneficiarilor publici și privați din teritoriul GAL, în valoare de 4.460.396 euro.

Cod măsura	Măsura	Intensitatea sprijinului	Tip măsură	Nr. proiecte depuse la GAL
1.1/1B	Cooperare în scopul creării de forme asociative, rețele și clustere, grupuri operaționale pentru diversificarea activităților rurale	50%-100%	Investiții Servicii	2
1.2/1C	Transfer de cunoștințe, formare și învățare continuă	100%	Servicii	1
2.1/2A	Modernizarea exploatațiilor agricole și pomicole	50%-90%	Investiții	9
2.2/2B	Ferme mici și mijlocii	100%	Sprijin forfetar	1
2.3/2B	Tineri fermieri	100%	Sprijin forfetar	6
3/3A	Sprijin pentru integrarea și promovarea schemelor de calitate pentru produsele locale	100%	Servicii	0
6.1/6A	Înființarea de activități neagricole	100%	Sprijin forfetar	22
6.2/6A	Investiții în dezvoltarea turismului	70%-90%	Investiții	5
6.3/6B	Dezvoltarea satelor	100%	Investiții	49
6.4/6C	Investiții în infrastructura internet broadband	90%	Investiții	1
6.5/6B	Investiții în infrastructura socială și de educație a grupurilor marginalizate	100%	Investiții	1
6.6/6B	Acțiuni de integrare a minorităților etnice (inclusiv minoritatea romă)	100%	Servicii	1

Rezultatele obținute de către GAL

Rezultatele sintetice obținute de către GAL în perioada 2016-2021:

- 12 documentații de accesare a 12 măsuri de finanțare incluse în SDL;
- 30 apeluri de selecție lansate;
- 98 proiecte verificate de către echipa GAL în valoare de 4.000.000 euro;
- 82 contracte semnate de către beneficiarii publici și privați în valoare de 3.481.973 euro;
- 2 instruirii organizate pentru 55 de participanți/liderilor locali și reprezentanți ai UAT-urilor;
- 15 evenimente de informare și promovare;
- peste 10.000 materiale de informare și promovare, 1 site web, alte materiale și acțiuni specifice;
- 1 raport privind evaluarea performanței SDL, etc.

Proiecte finanțate de către GAL- beneficiari PUBLICI

Asociația Microregiunea Țara Hațegului-Ținutul Pădurenilor GAL a acordat finanțări nerambursabile 100% în valoare de 2.288.665 euro unui număr de 48 de proiecte de investiții depuse de 24 de beneficiari publici, membri GAL, în cadrul a trei măsuri de finanțare din Strategia de Dezvoltare Locală 2016-2021, respectiv:

- 46 proiecte în cadrul măsurii 6.3 „Dezvoltarea satelor”
- 1 proiect în cadrul măsurii 6.4 „Investiții în infrastructura internet broadband”
- 1 proiect în cadrul măsurii 6.6 „Acțiuni de integrare a minorităților etnice (inclusiv minoritatea romă)”.

Obiectivele de investiții finanțate de către Asociația Microregiunea Țara Hațegului-Ținutul Pădurenilor GAL, destinate beneficiarilor publici, au constatat în:

- Achiziție sistem de securitate și supraveghere video - Comuna Baru, Densuș, Sarmizegetusa, Sălașu de Sus, Teliucu Inferior, Totești
- Amenajare teren de sport, spațiu de agrement - Comuna Baru, Ghelari, Lăpugiu de Jos, Râu de Mori, Teliucu Inferior, Toplița
- Achiziție utilaje multifuncționale - Comuna Bretea Română, Bunila, Cerbăl, Densuș, Dobra, General Berthelot, Lăpugiu de Jos, Lelese, Lunca Cernii de Jos, Pestișu Mic, Pui, Sarmizegetusa, Sălașu de Sus, Sântămăria Orlea, Totești, Vețel, Rusca Montană
- Modernizare iluminat public - lămpi cu LED - Comuna Bretea Română, Vețel
- Construire capele mortuare - Comuna Bretea Română, Densuș
- Reabilitare, modernizare, dotare cămin cultural - Comuna, Cârjiți, Bunila, Cerbăl
- Amenajare și dotare sediu primărie cu mobilier și echipamente IT - Comuna Cerbăl, General Berthelot, Lelese, Lunca Cernii de Jos, Pestișu Mic, Pui, Sântămăria Orlea,

- Modernizare dispensar uman - Comuna Răchitova
- Modernizare infrastructură internet broadband- Comuna Lelese
- Achiziția de echipamente în vederea integrării în societate minorității etnice rome - Comuna Sântămăria Orlea.

Proiecte finanțate de către GAL- beneficiari PRIVAȚI

Asociația Microregiunea Țara Hațegului-Ținutul Pădurenilor GAL a acordat finanțări nerambursabile în valoare de 1.193.308 euro unui număr de 34 de proiecte, în cadrul a șapte măsuri de finanțare din Strategia de Dezvoltare Locală 2016-2021, respectiv:

- 1 proiect în cadrul măsurii 1.1 „Cooperarea în scopul creării de forme asociative, rețele și clustere, grupuri operaționale pentru diversificarea activităților rurale”
- 8 proiecte în cadrul măsurii 2.1 „Modernizarea exploatațiilor agricole și pomicole”
- 1 proiect în cadrul măsurii 2.2 „Ferme mici și mijlocii”
- 5 proiecte în cadrul măsurii 2.3 „Tineri fermieri”
- 13 proiecte în cadrul 6.1 „Înființarea de activități neagricole”
- 5 proiecte în cadrul măsurii 6.2 „Investiții în dezvoltarea turismului”
- 1 proiect în cadrul măsurii 6.5 „Investiții în infrastructura sociala și de educație a grupurilor marginalizate”.

Obiectivele de investiții finanțate de către Asociația Microregiunea Țara Hațegului-Ținutul Pădurenilor GAL au constat în:

- Achiziție echipamente pentru valorificarea lânii, în sistem asociativ - beneficiar privat de pe raza Comunei Lăpugiu de Jos
- Dotarea cu utilaje agricole (tractoare, accesorii) - beneficiari privați de pe raza Comunei Dobra, Râu de Mori, Bretea Română, Totești, Vețel, Pestișu Mic
- Modernizare ferme mici prin achiziție utilaje și echipamente - beneficiar privat de pe raza Comunei Bunila

- Instalarea tinerilor fermieri - beneficiari privați de pe raza Comunei Sălașu de Sus, Bătrâna, Pui, Densuș, Bunila
- Construire, modernizare, dotare pensiuni agroturistice - beneficiari privați de pe raza Comunei Baru, Bretea Română, Cerbăl, Densuș, Sălașu de Sus, Sarmizegetusa, Sântămăria Orlea, Râu de Mori, Lăpugiu de Jos, Toplița, Lelese, Pestișu Mic
- Achiziție echipamente (calculatoare, imprimante) pentru servicii IT - beneficiar privat de pe raza Comunei Lăpugiu de Jos
- Înființare și dotare service auto - beneficiar privat de pe raza Comunei Vețel
- Construire și dotare unitate producție peleți, brichete din resturi vegetale - beneficiari privați de pe raza Comunei Pestișu Mic
- Modernizare și dotare casă de tip familial - beneficiar privat de pe raza Comunei Baru.



Fluxul procedural privind accesarea finanțărilor GAL

GAL realizează activități de animare și elaborează documentele de accesare. GAL lansează apel de selecție pentru măsurile din cadrul SDL folosind mijloacele de informare mass-media

Potențialul beneficiar depune proiectul la sediul GAL menționat în anunțul de lansare

Proiectul este evaluat din punct de vedere al criteriilor de conformitate, eligibilitate și selecție la nivel de GAL, utilizând criteriile elaborate de fiecare GAL în parte

Proiectele selectate (după soluționarea contestațiilor - dacă este cazul) în baza Raportului de Selecție sunt depuse la AFIR

AFIR verifică respectarea criteriilor de conformitate, eligibilitate și a criteriilor de selecție

AFIR notifică GAL-ul și solicitantul cu privire la aprobarea/neaprobarea proiectului și semnarea contractului de finanțare

Solicitantul semnează contractul de finanțare cu AFIR

Beneficiarul depune cererea de plată la GAL

GAL verifică conformitatea cererilor de plată și beneficiarul le depune la AFIR

AFIR verifică cererile de plată și efectuează plățile

Proiecte de COOPERARE

Asociația Microregiunea Țara Hațegului-Ținutul Pădurenilor GAL este singurul GAL din județul Hunedoara care a accesat submăsura 19.3 din PNDR 2014-2020 „Pregătirea și implementarea activităților de cooperare ale GAL”:

- componenta A - Asistență tehnică pregătitoare, pentru proiectele de cooperare ale GAL-urilor selectate
- componenta B - Implementarea activităților de cooperare ale GAL-urilor selectate.

GAL TH-TP a implementata în perioada 11.02.2019-11.05.2019 proiectul cu titlul “Asistență pregătitoare pentru proiectul de cooperare pe tema: „Cunoașterea și promovarea identității și culturii locale din teritoriul GAL”, contract de finanțare nr. C1930A078I01852209190/11.02.2019, valoare 2.000 euro - sursa de finanțare submăsura 19.3, componenta A. Proiectul a fost implementat de un consorțiu format din 5 GAL-uri din România: GAL Țara Hațegului-Ținutul Pădurenilor, GAL Calafat, GAL Ceahlău, GAL Poarta Almăjului, GAL Clisura Dunării. Obiectivul acestui proiect a constat în organizarea, în teritoriul fiecărui GAL, de ateliere și vizite de lucru, fiind analizate aspectele privind viitorul proiect de cooperare finanțat prin componenta B.

GAL TH-TP implementează în perioada 08.04.2021-08.12.2022, proiectul cu titlul „Cunoașterea și promovarea identității și culturii locale din teritoriul GAL”, contract de finanțare nr. C1930B078I01952200014/08.04.2021, valoare 63.696 euro - sursa de finanțare submăsura 19.3, componenta B. Proiectul este implementat de un consorțiu format din 5 GAL-uri din Romania: GAL Țara Hațegului-Ținutul Pădurenilor, GAL Calafat, GAL Ceahlău, GAL Poarta Almăjului, GAL Clisura Dunării. Rezultatele proiectului:

- 10 evenimente culturale organizate în cadrul proiectului - 2 evenimente/GAL
- 1 aplicație informatică pe telefonul mobil și web dezvoltată
- Promovarea patrimoniului cultural, lanțurilor scurte și a piețelor locale prin materiale și evenimente specifice
- Conceperea de publicații, materiale de informare și promovare.

GAL FEST, DENSUȘ 1-3 octombrie 2021

Asociația Microregiunea Țara Hațegului-Ținutul Pădurenilor GAL, a organizat în perioada 1-3 octombrie 2021, la Densuș, evenimentul GAL FEST - ediția 1. Obiectivul acestui eveniment a fost promovarea producătorilor locali, valorizarea patrimoniului și identității culturale locale. La acest

eveniment au participat peste 1.000 persoane, producători, meșteșugari, ansambluri folclorice, reprezentanți ai autorităților publice, membrii GAL, reprezentanți ai mediului de afaceri și societății civile, actori locali din teritoriile celor 5 GAL-uri partenere, etc.






Asociația Microregiunea Țara Hațegului-Ținutul Pădurenilor GAL a participat la următoarele evenimente cu producători locali și ansambluri folclorice din teritoriul GAL:

- FESTIVALUL SMOCHINULUI de la Șvinița, 27-29 august 2021, eveniment organizat de către GAL Clisura Dunării
- ZILELE GAL ASOCIAȚIA POARTA ALMĂJULUI, 10-12 septembrie 2021, Iablașița, jud. Caraș Severin, eveniment organizat de către GAL Poarta Almăjului
- SĂRBĂTOAREA TERITORIULUI GAL CEAHLĂU, 25-27 septembrie 2021, Comuna Borca, jud. Neamț, eveniment organizat de către GAL Ceahlău.



**Unități Administrativ
Teritoriale(UAT)
COMUNELE
din TERITORIUL GAL**

**PREZENTAREA
INVESTIȚIILOR
FINANȚATE DE GAL
BENEFICIARI PUBLICI
ȘI PRIVAȚI**



UAT - COMUNA BARU

Acces: municipiul Hunedoara-Hateg-Baru-Petrosani

Populație: 2.696 locuitori (sursa INSSE;cf. recensământ 2011)

Suprafața: 145,7 km²

Așezare geografică: partea sudică a județului Hunedoara, la poalele sud-vestice ale Munților Șureanu și nord-estice ale Retezatului, pe cursul superior al râului Strei, în sud-estul Depresiunii Hațegului.

Sate: Baru - reședință de comună, Livadia, Petros, Valea Lupului.

Vecinătăți: comunele Bănița, Pui, Beriu, orașul Uricani

Distanțe: 70 km de municipiul Deva

Patrimoniu local: cultura Coțofeni, Wietenberg, cea mai mare stalagmită din România, vestigii dacice și romane; biserici medievale.

- urme materiale din neolitic, în locul numit de localnici „Stânca Jidovilor”, s-au găsit fragmente ceramice aparținând culturii Coțofeni, iar la „Biserica Pârveștilor” s-a descoperit o așezare încadrată în epoca bronzului (cultura Wietenberg, grupul cultural Balta Sărată) și medievală.

-vestigii dacice: o fortificație dacică la „Fântâna lui Grușor”; un turn dacic la capătul de sus al defileului „Valea Petrosului”.

-vestigii romane: un denar suberat de

la Caracalla; Villa rustica din Valea Lupului, Râu Bărbat.

-Biserica ortodoxă „Sfântul Ilie” din satul Baru

-Biserica Pârveștilor secolul XVIII

-Rezervația naturală „Peștera Tecuri” (2 ha); Parcul Natural Grădiștea Muncelului-Cioclovina; La Muzeul Național de Istorie Naturală „Grigore Antipa” este expus un exemplar de *Sophrachaeta dacica* (ord. *Coleoptera*, fam. *Silphidae*), provenit din peștera Tecuri, specie endemică, înscris în lista de bunuri culturale mobile clasate în Patrimoniul Cultural Național.

-Cheile Barului

-Muzeul de Artă Populară „Maria Hord Gârbea”

-Complexul turistic Baru-Mare, Universitatea Babeș-Bolyai;

-Hanul Bolestilor

Evenimente: maratonul de la Baru Mare

BENEFICIAR PUBLIC

Proiectul nr. 1

Masura 6.3. - Dezvoltarea satelor

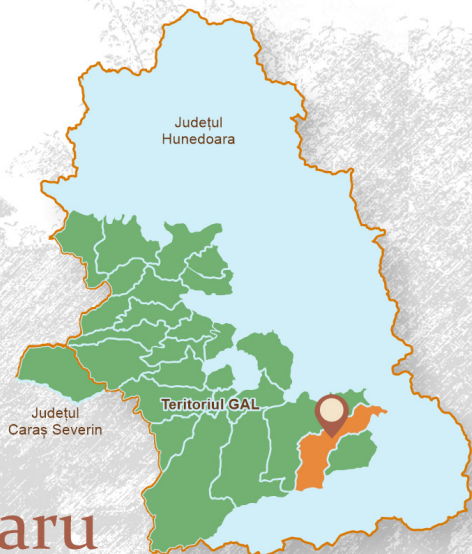
„Achiziționare și instalare echipamente pentru siguranța și securitatea comunității locale din comuna Baru, județul Hunedoara”;

Contractul de finanțare(CF): C192007 4X207852200601/10.08.2018

Valoarea CF - euro 95.027;

Valoarea CF - lei 442.683,27

Comuna Baru



BARU - Parcul Natural Grădiștea Muncelului - Ciclovina



Achiziționare și instalare echipamente pentru siguranța și securitatea comunității locale

Proiectul nr. 2

Măsura 6.3. - Dezvoltarea satelor

„Amenajare teren de sport și achiziționare grup electrogen”

Contractul de finanțare (CF):C1920074X207852206535/26.03.2020

Valoarea CF - euro 28.544;

Valoarea CF - lei 136.525,95



Amenajare teren de sport și achiziționare grup electrogen

Beneficiari privați

Măsura 6.1. Înființarea de activități neagricole

Proiectul: „Înființare agropensiune turistică sat Livadia, com. Baru, jud. Hunedoara”

Contractul de finanțare(CF): C192006
2T107852202495/26.06.2018

Valoarea CF – euro 30.000;

Valoarea CF - lei 139.755

Măsura 6.5. Investiții în infrastructura socială și de educație a grupurilor marginalizate

Proiectul: „Renovare și modernizare casă de tip familial „Glasul Speranței - România”, în localitatea Baru, judetul Hunedoara”

Contractul de finanțare(CF): C192007
2S107852205205/02.09.2019

Valoarea CF – euro 27.920;

Valoarea CF - lei 130.204,92



Amenajare teren de sport și achiziționare grup electrogen

UAT - COMUNA BĂNIȚA

Acces: municipiul Hunedoara-Hateg-Baru-Bănița

Populație: 1.211 (sursa INSSE; cf. recensământ 2011)

Suprafața: 78,2 km²

Așezare geografică: în vestul Carpaților Meridionali, fiind și un culoar de legătură între depresiunile Hațeg și Petroșani.

Sate: Bănița-resedință de comună, Crivadia-cu cătunele Valea Mielului, Marconi și Crivadia-sat; Merișor- cu cătunele Răchita, Rusești, Poienari, Cheia și Merisor-sat, Bănița-sat cu cătunele: Botani, Firma, Arsuri, Jigoreasa, Căprărești, Corbeoni, Cotești, Jitoni-Băiești și Bănița-Gară.

Vecinătăți: comuna Baru, municipiile Petroșani, Lupeni, Vulcan, orașul Aninoasa

Distante: 30 km de orașul Hațeg și 12 km. de municipiul Petroșani

Patrimoniul local: cetati dacice, turn medieval de vamă, peșteri – cultura Coțofeni

-Cetățile dacice de la Bănița, Crivadia și Cetatea de pe Dealul Bolii (tehnica

murus Dacicus secolele I î.Chr.-I d.Chr.); o brațară dacică de argint și unelte care demonstrează existența unor ateliere pentru prelucrarea metalelor (bronzului).

La poalele dealului a fost descoperită așezarea civilă a cetății. Anterior construcției dacice aici a existat un nivel hallstattan.

- Geograful francez Elisee Reclus a vizitat Cetatea Bolii (aparținea nobilului Bolea) și a consemnat - între anii 1851-1854 - date despre aceasta, documentarea sa inspirându-l pe Jules Verne la elaborarea romanului Castelul din Carpați.

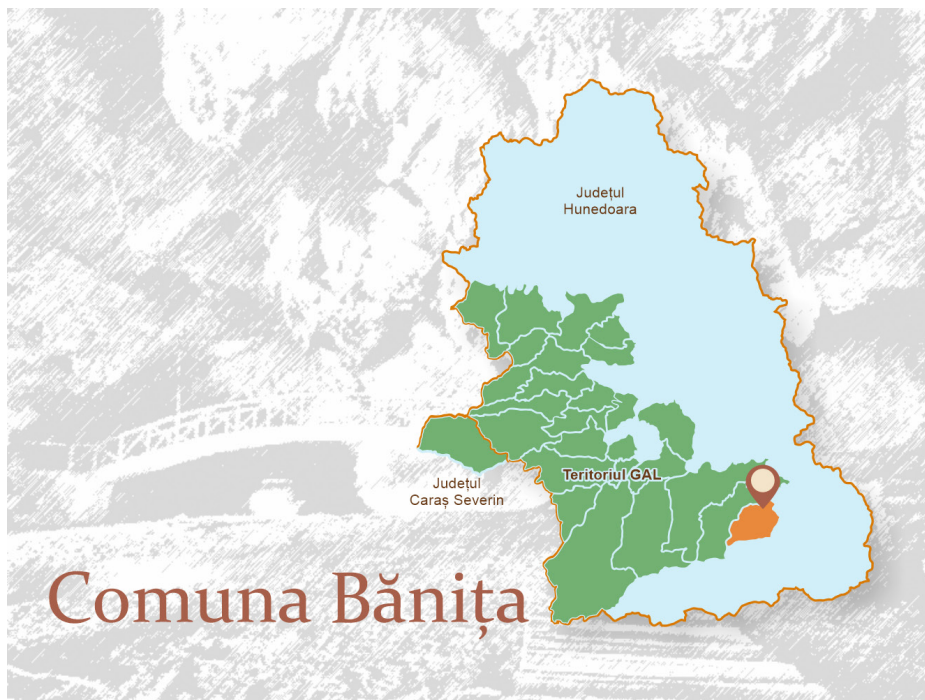
- Turnul Crivadia situat pe malul stâncoas a Merișorului.

- Peșteri cu urme de locuire: rezervația naturală Peștera Bolii (materiale ceramice neolitice și eneolitice, tezaur format din imitații de tetradrahme thasiene, o monedă romană republicană); Peștera Ulciorului (fragmente ceramice Coțofeni, faza a III-a).

- Rezervația naturală „Cheile Crivadiel”

- zona turistică Botani - în dezvoltare;

- pensiunea Dragan.



UAT - COMUNA BĂTRÂNA

Acces: comuna Dobra- sat Roscani- comuna Batrana

Populație: 127 locuitori (sursa INSSE; cf. recensământ 2011)

Suprafața: 29,6 km²

Sate componente: Bătrâna - centru de comună; Piatra; Răchițaua; Fața Roșie;

Asezare geografică: se află situată în Munții „Poiana Ruscă”, la o altitudine de 960 metri, înconjurată de păduri și separată de satele din jur prin văi adânci.

Vecinătăți: la N și NE - cu comuna Dobra și comuna Vețel; la NV - cu comuna Dobra și Lăpugiu de Jos; la V - cu comuna Lăpugiu de Jos și comuna Pietroasa jud.Timis; la SV - cu comuna Cerbăl; la S - cu comuna Cerbăl; la V și SV - cu comuna Cerbăl.

Distanțe: 70 km. față de municipiul Deva și 30 de km de comuna Dobra.

Patrimoniul local: vranița, biserici de lemn, codrii seculari

-Biserica de lemn „Cuvioasa Paraschiva” (1780)

-Rezervația naturală „Codrii seculari” (139,3 ha) ; Văile Dobrișoarei și ale Prisloapei

-Peștera Huda Roșie, satul Piatra; Peștera lui Bindea; Moara lui Stanilă

-Costumul popular pădurenesc păstrat în formă autentică,

-intrarea și ieșirea din sat se fac pe o poartă denumită vraniță (VRĂNIȚĂ, vranițe, s.f. (Reg.) Poartă de scânduri sau de nuiele împletite. [Var.: vrăniță s.f.] – Din scr. vratnica.) – conform tradiției
- în Ținutul Pădurenilor, satul Bătrâna

s-au efectuat cercetări antropologice, în 1958, de către Academia Română. Academicienii au atestat, încă de atunci, că satul Bătrâna este cel mai izolat din pădurenime și este amplasat la cota cea mai înaltă din frumosul ținut, iar locuitorii moștenesc cel mai mult din trăsăturile înaintașilor.

BENEFICIARI PRIVAȚI

Proiect nr. 1

Măsura 2.3. Tineri fermieri

Proiectul „Instalare tânăr fermier Igna Bianca Emanuela ca șef de exploatație la SC Bibi Business Group SRL din loc. Bătrâna, județul Hunedoara”

Contractul de finanțare(CF):

C1920061A107852204263/10.10.2018

Valoarea CF euro – 20.000;

Valoarea CF lei - 93.170

Proiect nr. 2

Măsura 11. Cooperare în scopul creării de forme asociative, rețele și clustere, grupuri operationale pentru diversificarea activitatilor rurale

Proiectul „Tehnici moderne de tundere și valorificare a lânii în sistem asociativ în sectorul ovin din GAL Țara Hațegului-Ținutul Pădurenilor”

Contractul de finanțare(CF):

C1920164P107852208190

Valoarea CF euro – 35.700;

Valoarea CF lei - 173.798,31

Comuna Bătrâna



BĂTRÂNA - Biserica de lemn

UAT - COMUNA BRETEA ROMÂNĂ

Acces: municipiul Deva -Vețel

Populație: 2.872 locuitori (sursa INSSE; cf. recensământ 2011)

Suprafața: 113,9 km²

Sate: Vețel - reședința de comună, Boia Bârzii, Bretelin, Căoi, Herepeia, Leșnic, Mintia, Muncelu Mare, Muncelu Mic, Runcu Mic.

Așezare geografică: amplasată la confluența munților Poiana Ruscă cu râul Mureș, în partea centrală a județului Hunedoara. Sistemul rural Vețel include două subsisteme habitacionale caracterizate de așezarea specifică a acestui teritoriu. Subsistemul de culoar al Mureșului unde se includ axial satele Mintia, Vețel și Leșnic și marginal satele Bretelin și Herepeia, apoi urmat de subsistemul Munții Poiana Ruscă în care se includ satele Muncelu Mic, Muncelu Mare, Runcu Mic și Boia Bârzii. Vecinătăți: în Nord cu comuna Ilia, Brănișca și Șoimuș, la Est și Sud- Est cu comunele Pestișul Mic, Cârjiți și municipiul Deva; la Sud cu comuna Cerbăl, la Vest cu Dobra și Ilia.

Distanțe: 14 km de municipiul Deva

Patrimoniul local: biserici de lemn și piatra, castel, ruine romane

- Biserica de lemn „Pogorârea Sfântului Duh” din satul Boiu Bârzii, (secolul XVIII), monument istoric

- Biserica de lemn „Cuvioasa Paraschiva” din satul Herepeia, (secolul XVIII), monument istoric

- Biserica de lemn „Duminica Tuturor

Sfinților” din satul Muncelu Mare, (1762), monument istoric

- Biserica de lemn „Cuvioasa Paraschiva” din satul Muncelu Mic, (1869)

- Biserica de lemn „Pogorârea Sfântului Duh” din satul Runcu Mic, (1720)

- Biserica de piatra „Sfântul Nicolae” din satul Leșnic, (secolul al XIV-lea), monument istoric ctitorie a cneazului Dobre Românu.

- Biserica reformată din Mintia, construcție secolul al XVI-lea, monument istoric

Castelul din Mintia (1640), monument istoric; Parcul cu arbori seculari ai castelului din Mintia

- Așezarea romană de la Micia (Vețel)-avea statut rural (pagus), dar prezenta un înalt grad de urbanizare, cu rețea stradală ortogonală, edificii publice monumentale (terme, amfiteatru etc) și un port la Mureș (amenajat cu cheiuri din zidărie de piatră)

- Valea Caoiului - în plină dezvoltare turistică

- Cabana Capatiana; Cabana Popasul Vanatorilor; Pensiunea Minexfor

BENEFICIAR PUBLIC

Proiectul nr. 1

Măsura 6.3. Dezvoltarea Satelor

Proiectul: „Dotarea biroului agricol, deservirea domeniului public și privat al comunei Bretea Română, județul Hunedoara cu un utilaj multifuncțional de tip excavator”

Contractul de finanțare(CF):

C1920074X207852200849/08.06. 2018

Valoarea CF - euro 98.717;

Valoarea CF - lei 459.873,14



Comuna Bretea Română



BRETEA ROMÂNĂ - Biserica Sfinții Arhangheli Mihail și Gavriil



Dotarea biroului agricol cu un utilaj multifuncțional de tip excavator

Proiectul nr. 2

Măsura 6.3. Dezvoltarea Satelor

Proiectul: „Modernizarea sistemului de iluminat public din comuna Bretea Română prin achiziționarea de lămpi de iluminat cu LED”

Contractul de finanțare(CF):

C1920072X207852206534/04.05.2020

Valoarea CF - euro 33.096;

Valoarea CF – lei 158.298,16

Proiectul nr. 3

Măsura 6.3. Dezvoltarea Satelor

Proiectul: „Construire capelă mortuară”

Contractul de finanțare(CF):

C1920074X207852208471/29.09.2021

Valoarea CF - euro 95.827;

Valoarea CF – lei 466.514



Modernizarea sistemului de iluminat public

Beneficiari privați

Proiectul nr. 1

Măsura 2.1. Modernizarea exploatațiilor agricole și pomicole

Proiectul: „Achiziție utilaje agricole pentru Ionescu Gruia Valerica Letiția II”

Contractul de finanțare(CF):

C1920041V107852204725/07.03.2019

Valoarea CF - euro 116.578;

Valoarea CF – lei 543.661,5

com. Bretea Română, sat Vâlcele, nr. 114, județul Hunedoara”

Contractul de finanțare(CF):

C1920041V107852206077/10.10.2019

Valoarea CF - euro 52.360;

Valoarea CF – lei 244.180,86

Proiectul nr. 2

Măsura 2.1. Modernizarea exploatațiilor agricole și pomicole

Proiectul: „Achiziție utilaje agricole pentru Ionescu Gruia Anamaria Alexandra I.I.

Proiectul nr. 3

Măsura 6.1. Înființarea de activități neagricole
„Pensiune agroturistică în sat Bățalar, comuna Bretea Română”

Contractul de finanțare(CF):

C1920062T107852203145/26.07.2018

Valoarea CF - euro 30.000;

Valoarea CF – lei 139.755



Achiziție utilaje agricole



Achiziție utilaje agricole



Pensiune agroturistică în sat Bățalar

UAT - COMUNA BUNILA

Acces: municipiul Hunedoara - Teliucul Inferior- Ghelari- Bunila

Populație: 306 locuitori (sursa INSSE; cf. recensământ 2011)

Suprafața: 74,1 km²

Sate Bunila - reședința de comună, Alun, Cernișoara Florese, Poienița Voinii, Vadu Dobrii

Asezare geografică: în partea de Vest a județului Hunedoara, aproape de poalele munților Poiana Ruscă.

Vecinătăți: comunele Cerbăl, Lelese, Ghelari, Toplița, Lunca Cernii de Jos

Distanțe: 50 km distanță de municipiul Deva și 30 km distanță de Hunedoara

Patrimoniul local: „Marmura de Alun” - aparține de filonul Rușchița, biserici de lemn și marmură, port popular pădurenesc autentic; festivalul Pădurenilor „Dragan Muntean”.

- Alun - satul de marmură cu „Drumul de Marmură”, Biserica de marmură și Biserica de lemn „Adormirea Maicii Domnului” (sec. XVII), monument istoric

- Biserica de lemn „Pogorârea Duhului Sfânt” din satul Bunila (1903)

- Casa memorială a rapsodului popular „Drăgan Muntean” din satul Poienița Voinii

- Codrii Seculari din satul Vadu Dobrii

- cariera de „marmură de Alun”

- muzeul - casa memorială Dragan Muntean, Poienița Voinii

- „Festivalul Pădurenilor Dragan Muntean”, are loc într-un amfiteatru natural pe Dealul Cornetului, din satul Poienița Voinii (organizat în fiecare an în

luna august)

- zona agroturistică Alun – în dezvoltare
Personalități: Drăgan Muntean (n. 18 aprilie 1955, Poienița Voinii, Hunedoara – d. 20 aprilie 2002, Târgu Mureș) a fost un cunoscut solist vocal de folclor muzical românesc din Ardeal. Caracteristicile pentru repertoriul său au fost cântecele spațiului natal, din Ținutul Pădurenilor.

BENEFICIAR PUBLIC

Proiect nr. 1

Măsura 6.3. Dezvoltarea satelor

Proiectul „Achiziție utilaj multifuncțional pentru lucrări de reparații și întreținere drumuri și lucrări de reparații și întreținere alimentare cu apă în comuna Bunila, județul Hunedoara”

Contractul de finanțare(CF):

C1920074X207852200603/07.08. 2018

Valoarea CF - euro 72.970,8;

Valoarea CF - lei 339.934,47

Proiectul nr. 2

Măsura 6.3. Dezvoltarea satelor

Proiectul: „Dotare cu mobilier și sistem sonorizare cămin cultural Poienița Voinii”

Contractul de finanțare(CF):

C1920074C207852208443/27.09.2021

Valoarea CF – euro 32.146;

Valoarea CF - lei 156.496,37



Comuna Bunila



BUNILA - Biserica de marmură din Alun

Beneficiari privați

Proiectul nr. 1

Măsura 2.2. Ferme mici și mijlocii

Proiectul: „Modernizare exploatație mixtă în Comuna Bunila, județul Hunedoara”

Contractul de finanțare(CF):

D1920063A107852200475/13.03.2018

Valoarea CF - euro 15.000;

Valoarea CF – lei 69.877,5

Proiectul nr. 2

Măsura 2.3. Tineri fermieri

Proiectul: „Preluare, dezvoltare și modernizare exploatație agricolă de către Crețan Liliana Georgeta Întreprindere Individuală”

Contractul de finanțare(CF):

C1920061A107852205199/07.03.2019

Valoarea CF - euro 20.000;

Valoarea CF – lei 93.270



Achiziționare utilaj multifuncțional

Port popular din Poienița Voinii, 1926
Foto: Denis Galloway - Muzeul Etnografic al Transilvaniei



MUZEUL
ETNOGRAFIC
AL TRANSILVANIEI

UAT - COMUNA CÂRJIȚI

Acces: municipiul Hunedoara - Peștișu Mare - Cârjiți sau municipiul Deva - Cârjiți

Populație: 681 locuitori (sursa INSSE; cf. recensământ 2011)

Suprafața: 45,75 km²

Sate Cârjiți - reședința de comună, Almașu Sec, Chergheș, Cozia și Popești

Asezare geografică: în partea de Vest a județului Hunedoara, aproape de poalele munților Poiana Ruscă.

Vecinătăți: comunele Vețel și Peștișu Mic, Municipiul Deva

Distanțe: 10 km distanță de municipiul Deva și 15 km distanță de Hunedoara

Patrimoniul local:

Comuna Cârjiți este cunoscută în istoria Hunedoarei ca o stațiune preistorică, fiind una din zonele importante de unde se exploata piatra de către romani.

Pe teritoriul comunei s-au găsit monede din Thasos, o piatră funerară romană cu doi lei mari și pietre cu inscripții romane, monede argint tezaurizate și inscripții epigrafice sculptate.

Primele atestări documentare ale celor cinci sate: Cârjiți, Chergheș, Cozia, Almașu-Sec și Popești ce alcătuiesc comuna Cârjiți sunt relativ târzii, în secolul XV. Aceste prime atestări documentare

sunt consemnate cu prilejul unor donații de moșii unor nobili, de către regele Ungariei pentru merite militare.

În această zonă se desfășoară ultimele ramificații ale munților Poiana Ruscă, cu multă vegetație, cunoscute sub denumirea dealurile Devei din care unul poartă numele lui Decebal.

Vârful "Piatra Coziei", cota 686, este cel mai înalt din șirul de dealuri ce formează extremitatea de nord a masivului Poiana Ruscă. Piscul stâncos din hotarul satului Cozia domină valea largă a Mureșului în vecinătatea fostei așezări din epoca romană Micia (Vețel).

Obiective:

- Biserica de lemn "Sfânta Cuviosă Paraschiva" din satul Chergheș, construcție secolul al XVII-lea, monument istoric
- Biserica ortodoxă din satul Popești
- Pădurea "Bejan"
- Carieră de andezit în satul Cozia

BENEFICIAR PUBLIC

Proiect nr. 1

Măsura 6.3. Dezvoltarea satelor

Proiectul „Reabilitarea, modernizarea și dotarea căminului cultural Almașu Sec, comuna Cârjiți, județul Hunedoara”

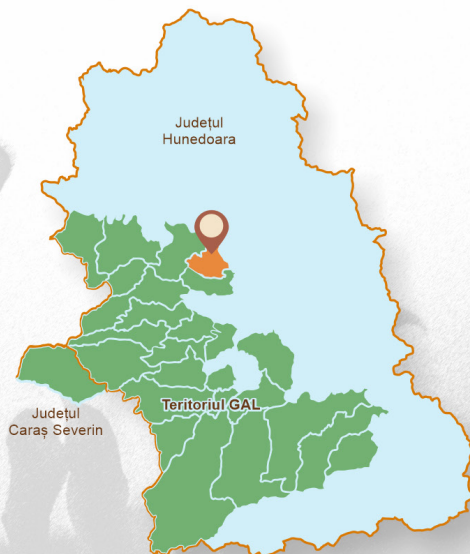
Contractul de finanțare(CF):

C1920078X207852200604/23.07. 2018

Valoarea CF - euro 94.077;

Valoarea CF - lei 438.257,7

Comuna Cârjiți



CÂRJIȚI - Biserica de lemn din satul Cherghes

UAT - COMUNA CERBĂL

Acces: municipiul Hunedoara-Zlaști-Boș-Cerbăl

Populație: 474 locuitori (sursa INSSE; cf. recensământ 2011)

Suprafața: 128,6 km²

Sate: Cerbăl - centru de comună, Arănieș, Feregi, Merișoru de Munte, Poienița Tomii, Poiana Răchițelii, Socet și Ulm.

Așezare geografică: pe o culme a Munților Poiana Ruscă, în partea de Vest a județului Hunedoara

Vecinătăți: la Nord cu comunele Vețel și Bătrâna, la Est cu comuna Peștișu-Mic și municipiul Hunedoara, la Sud cu comunele Lelese și Bunila, iar la Vest cu județul Timiș.

Distanțe: 38 km de municipiul Deva și 20 km de municipiul Hunedoara.

Patrimoniul local: biserici de lemn sec XVI; tezaur dacic de argint

- Biserica de lemn „Sfinții Arhangheli Mihail și Gavriil” din satul Feregi, secolul XVII

- Biserica de lemn „Sfântul Nicolae” din satul Poienița Tomii; datarea se află în cumpăna secolelor XV-XVI, când în localitate sunt atestați mai mulți cneji români;rectitorită în 1726, actuala biserică a preluat clopotul mic, turnat spre „Gloria in Excelso Deo anno 1693” și câteva icoane prețioase; cea de hram este atribuită

„popii” Simion Zugravul din Pitești.

- Biserica de lemn „Cuvioasa Paraschiva” din satul Merișoru de Munte, secolul XVII

- Biserica de lemn „Cuvioasa Paraschiva” din satul Socet, 1793

- Biserica de lemn „Pogorarea sfântului Duh”, din Ulm

- Tezaurul dacic de la Cerbăl, punctul Dosul Pârlit. Aici s-a descoperit, în anul 1874, cu ocazia construirii drumului Govăjdie - Dobra, un tezaur dacic de argint depozitat într-un vas de bronz care se afla, la rândul lui, într-un vas de lut.

Acesta era format din podoabe dacice și 491 monede romane republicane de argint. Tipurile de podoabe, în primul rând fibulele și brățara spiralică, ca și data ultimei monede, arată că tezaurul s-a constituit la mijlocul secolului I îen și a fost îngropat în deceniile următoare.

Evenimente:

- măsuratul oilor (luna mai); nedeile sătești

- Ansamblul Tradițional Pădurenesc din Cerbăl

BENEFICIAR PUBLIC

Proiect nr. 1

Măsura 6.3. Dezvoltarea satelor

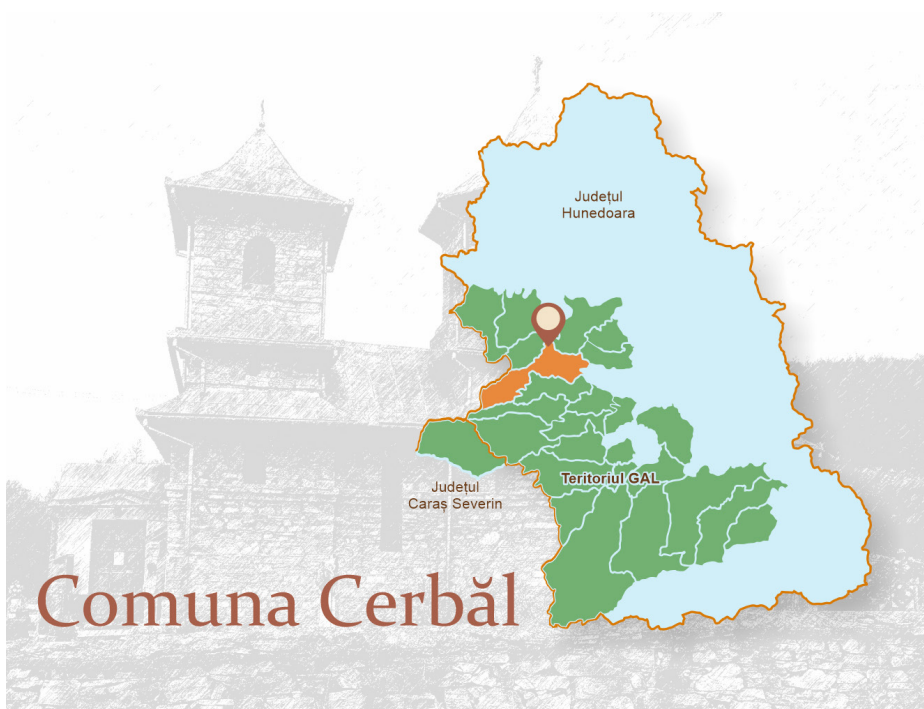
Proiectul „Achiziție utilaj multifuncțional pentru întreținere drumuri și intervenții în situații de urgență în comuna Cerbăl, județul Hunedoara”

Contractul de finanțare(CF):

C1920074X207852200851/18.06. 2018

Valoarea CF - euro 101.150;

Valoarea CF - lei 471.207,78



Comuna Cerbăl



CERBĂL - Biserica de lemn din Socet



Proiect nr. 2

Măsura 6.3. Dezvoltarea satelor

Proiectul „Dotari IT Primăria comunei Cerbăl”

Contractul de finanțare(CF):

C1920078X207852206533/28.02.2020

Valoarea CF - euro 26.145;

Valoarea CF - lei 125.051,53

Proiect nr. 3

Măsura 6.3. Dezvoltarea satelor

Proiectul „Achiziție mobilier și echipamente pentru cămine culturale și sediu primărie în comuna Cerbăl”

Contractul de finanțare(CF):

C1920074X207852208442/24.09.2021

Valoarea CF - euro 32.170;

Valoarea CF - lei 156.613,24



Beneficiari privați

Măsura 6.1. Înființarea de activități neagricole

Proiectul: „Schimbare destinație din casă de locuit în pensiune agroturistică prin renovare și dotare”

Contractul de finanțare(CF): C1920062T107852206080/14.08.2019

Valoarea CF – euro 30.000;

Valoarea CF - lei 139.905



Schimbare destinație din casă de locuit în pensiune agroturistică

UAT - COMUNA DENSUȘ

Acces: municipiul Hunedoara-Hațeg – Totești - Densuș

Populație: 1.577 locuitori (sursa INSSE; cf. recensământ 2011)

Suprafața: 136,1 km²

Sate: Densuș - reședința de comună, Criva, Hățăgel, Peștenița, Peșteana, Poieni, Ștei

Așezare geografică: amplasată în partea central-vestică a județului Hunedoara, la poalele muntilor Poiana-Rusca, având ca formă de relief prelungiri ale culmilor radiale ale munților ce se pierd în depresiunea Țării Hațegului.

Vecinătăți: comunele Lunca Cernii de Jos, Răchitova, General Berthelot, Totești, Sarmizagetsa

Distante: 14 km. până în orașul Hațeg și 42 km. până în municipiul Hunedoara.

Patrimoniul local:

- Biserica „Sfântul Nicolae” din satul Densuș, monument istoric
- Biserica ortodoxă din satul Hățăgel
- Biserica de zid „Sfântul Ilie” din satul Peșteana
- Biserica reformată din Peșteana, monument istoric
- Muzeul Satului Hațegan Peșteana
- Rezervația naturală „Mlaștina Peșteana” („Tăul fără fund” -2 ha)
- Casa Vulcanilor

Personalitati: Nicolae Densușianu (n. 18 aprilie 1846, Densuș, Hunedoara—d. 24

martie 1911, București) a fost un jurist și istoric român, membru corespondent al Academiei Române, care a rămas cunoscut mai ales prin lucrarea sa monumentală Dacia preistorică;

Aron Densușianu (născut ca Aron Pop, din familia nobiliară transilvană Pop de Hațeg) (n. 19 noiembrie 1837, Densuș, Hunedoara - d. 2 septembrie 1900, Iași) a fost un istoric literar, poet și folclorist român, membru corespondent (din 1877) al Academiei Române. A fost profesor de literatură la Universitatea din Iași. Ca filolog a fost adept al curentului latinist; Ovid Aron Densușianu (numele de familie pronunțat Densușianu[1]; n. 29 decembrie 1873, Făgăraș – d. 9 iunie 1938, București) a fost un filolog, lingvist, folclorist, istoric literar și poet român, membru titular al Academiei Române și profesor la Universitatea din București.

Preasfințitul Părinte Daniil, Episcop-locuitor al Episcopiei Ortodoxe Române a Daciei Felix din Varșeț (Serbia).

BENEFICIAR PUBLIC

Proiect nr. 1

Măsura 6.3. Dezvoltarea satelor

Proiectul „Achiziție utilaj multifuncțional în comuna Densuș, județul Hunedoara”

Contractul de finanțare(CF):

C1920074X207852200848/18.06.2018

Valoarea CF - euro 97.092;

Valoarea CF - lei 452.303,08

Comuna Densuș





Achiziționare utilaj multifuncțional

Proiectul nr. 2

Măsura 6.3. Dezvoltarea Satelor

Proiectul: „Achiziționare sistem de supraveghere video în comuna Densuș, județul Hunedoara”

Contractul de finanțare(CF):

C1920074X207852206531/14.02.2020

Valoarea CF - euro 25.609;

Valoarea CF - lei 122.487,84

Proiectul nr. 3

Măsura 6.3. Dezvoltarea Satelor


Proiectul: „Construcție capelă mortuară în localitatea Densuș, județul Hunedoara”

Contractul de finanțare(CF):

C1920074X207852208473/29.09.2021

Valoarea CF - euro 70.426;

Valoarea CF - lei 342.854,89



Achiziționare sistem de supraveghere video

Beneficiari privați

Proiect 1

Măsura 2.3. Tineri fermieri

Proiectul: „Instalarea tănărului fermier Crai Daniel în comuna Densuș, sat Hățăgel, județul Hunedoara”

Contractul de finanțare(CF): C192006

1A107852205196/07.03.2019

Valoarea CF - euro 30.000;

Valoarea CF - lei 139.905

Proiect 2

Măsura 6.1. Înființarea de activități neagricole

Proiectul: „Înființare pensiune agroturistică Lorena”

Contractul de finanțare(CF): C192006

2T107852206078/14.08.2019

Valoarea CF - euro 30.000;

Valoarea CF - lei 139.905

UAT - COMUNA DOBRA

Acces: municipiul Deva - Vetel - Dobra

Populație: 3.345 locuitori (sursa INSSE; cf. recensământ 2011)

Suprafața: 138,2 km²

Sate: Dobra - centru de comună, Abucea, Bujoru, Făgețel, Lăpușnic, Mihăiești, Panc, Panc Săliște, Rădulești, Roșcani, Stâncești, Stâncești Ohaba și Stretea.

Așezare geografică: în partea de nord-vest a județului Hunedoara, între extremitatea nordică a munților Poiana Ruscă și depresiunea Văii Mureșului

Vecinătăți: comunele Lăpușiu de Jos, Burjuc, Gurasada, Ilia, Vețel, Cerbăl, Bătrîna
Distanțe: 32 km fata de municipiul Deva

Patrimoniul local: biserici de lemn, lunca Mureșului

Atestare documentară din anul 1387, cetățuie, ale carei ruine mai existau până spre 1900, ulterior fiind distruse prin extinderea terenului agricol; în epoca medievală a fost un important centru comercial, târgurile de la Dobra atrăgând chiar și negustori din Boemia, Polonia, Germania, inclusiv numele comunei fiind o adaptare a denumirii slave de „cereale bune”;

- a aparținut până în anul 1851 corpului de armată Regimentul I din Granița Militară Transilvăneană;

- Biserica de lemn „Pogorârea Duhului

Sfânt” din satul Abucea, secolul XVIII, monument istoric

- Biserica de lemn „Cuvioasa Paraschiva” din satul Rădulești, (1733), monument istoric

- Biserica de lemn „Cuvioasa Paraschiva” din satul Stâncești, secolul XVIII, monument istoric

- Biserica de zid din satul Lăpușnic, construcție secolul XVII

- Biserica de zid din satul Roșcani, construcție secolul XIV

- Monumentul Eroilor din satul Dobra

- Statuia Padureanca – în fața edificiului Primăriei Dobra

- Monumentul Eroilor din satul Mihăiești

- Pădurea seculară din lunca Dobrei

- Lunca Mureșului

Personalități: dirijorul Miron Ratiu, ex ministrul telecomunicațiilor prof dr Muntean Ioan Ovidiu

BENEFICIAR PUBLIC

Proiect nr. 1

Măsura 6.3. Dezvoltarea satelor

Proiectul „Achiziționare utilaje pentru serviciul comunitar de administrare a domeniului public și privat al comunei Dobra, în comuna Dobra, județul Hunedoara”

Contractul de finanțare(CF):

C1920074X207852200608/10.08.2018

Valoarea CF - euro 115.326;

Valoarea CF - lei 541.904,66

DOBRA - „Pădureancă”



Comuna Dobra



Achiziționare utilaje

Beneficiari privați

Proiect 2

Măsura 2.1. Modernizarea exploatațiilor agricole și pomicole

Proiectul: „Modernizarea exploatației agricole prin achiziție de utilaje”

Contractul de finanțare(CF): C1920041V107852204718/11.01.2019

Valoarea CF – euro 124.413;

Valoarea CF - lei 580.200,02



Modernizare exploatație agricolă

UAT - COMUNA GENERAL BERTHELOT

Acces: Hunedoara – Hațeg – General Berthelot

Populație: 896 locuitori (sursa INSSE; cf. recensământ 2011)

Suprafața: 30,7 km²

Sate: General Berthelot - reședința de comună, Crăguș, Fărcădin, Livezi, Tuștea

Așezare geografică: în depresiunea „Țara Hațegului”, fiind înconjurată de lanțul muntos format din masivii Munților Retezat, Poiana Ruscăi și Parâng.

Vecinătăți: comunele Teliucu Inferior, Toplița, Răchitova, Densuș, Totești, orașul Hațeg

Distanța față de cel mai apropiat centru urban: 5 km de orașul Hațeg și 52 km de Deva

Patrimoniul local: conacul generalului, paleofauna reptiliană

- Conacul „General Henri Berthelot;

- Paleofauna reptiliană Tuștea este o arie protejată de interes național, inclusă în Geoparcului Internațional UNESCO Țara Hațegului; Rezervația naturală cu o suprafață de 0,5 ha, situată în bazinul Depresiunii Hațeg este importantă datorită depozitelor continentale din Cretacicul superior care aflorază aici și în care s-au găsit ouă și oase fosilizate de dinozauri.

- case care pastrează o arhitectură medievală de sec VIII

Personalitati: Generalul Henri Berthelot, în anul 1916 a fost numit în fruntea misiunii militare franceze în România, reorganizând armata română greu lovită de cea germană și abia rezistând în Moldova. În 1918, a fost însărcinat de Paris să combată acțiunile bolșevice ruse în Basarabia, iar în 1919, pe cele bolșevice ungare, care pătrunseseră în Transilvania, abia reunită cu România.

Baronul Nopcsa se trage dintr-o străveche familie română. De altfel, numele pronunțat și scris de Aron Densușianu ca “Nopcea” amintește de o veche tradiție onomastică la români, “Nopcea” fiind “Noapte”. S-a născut în Fărcădinul de Jos în anul 1794. În 1848 a participat la jurământul mare al românilor de la Blaj, pe Câmpia Libertății. Printre persoanele importante care i-au vizitat colecția se numără împăratul Franz Iosif I și marele istoric german Theodor Mommsen.

BENEFICIAR PUBLIC

Proiect nr. 1

Măsura 6.3. Dezvoltarea satelor

Proiectul „Dotări pentru intervenții în caz de situații de urgență și pentru administrarea domeniului public”

Contractul de finanțare(CF):

C1920074X207852200597/28.12.2019

Valoarea CF - euro 96.786;

Valoarea CF - lei 450.877,58

Comuna General Berthelot



GENERAL BERTHELOT - Conacul General Berthelot



Dotări pentru intervenții în caz e urgență

Proiectul nr. 2

Măsura 6.3. Dezvoltarea Satelor

Proiectul: „Refaceri zugraveli și pardoseli locale, înlocuire centrală termică și dotări cu rafturi la sediul primăriei General Berthelot, comuna General Berthelot, județul Hunedoara”

Contractul de finanțare(CF): C1920078X207852206542/28.07.2020

Valoarea CF - euro 67.537;

Valoarea CF – lei 314.958,8



Modernizare și dotare primărie

UAT - COMUNA GHELARI

Acces: Hunedoara – Teliucu Inferior - Ghelari

Populație: 1.983 locuitori (sursa INSSE; cf. recensământ 2011)

Suprafața: 46,8 km²

Sate: Ghelari-reședința de comună, Govăjdia, Plop, Ruda

Așezare geografică: situată în partea central-vestică a județului Hunedoara, face parte din Ținutul Pădurenilor teritoriu care este cuprins în spațiul fizico – geografic al masivului montan Poiana Ruscă.

Vecinătăți: nord-est - Municipiul Hunedoara; sud - comuna Toplița; nord-vest - comuna Lelese; vest - comuna Bunila; est - comuna Teliuc. Distanța față de cel mai apropiat centru urban: la 20 km de municipiul Hunedoara și 40 km de Deva

Patrimoniul local:

- Catedrala Padurenilor,
- Biserica ortodoxă Ghelari (monument arhitectonic).
- Peștera ”Biserica fetelor”;
- Linia îngustă de cale ferată-1900-

prima linie de cale ferată din județul Hunedoara;

- Furnalul de la Govăjdia-1806;

- Fanfara din Ghelari;

- Formația de dansuri populare ; Corul din Ghelari

- cea mai mare biserică - catedrală din mediul rural românesc și european,

- tradiții milenare în exploatarea și prelucrarea fierului (anii 213-215 î.C.), atestate de străvechea inscripție „natus ibi ubi ferrum nascitur” (născut acolo unde se naște fierul), cuprinsă în Corpus Inscriptiorum Latinorum.

BENEFICIAR PUBLIC

Proiectul nr. 1

Măsura 6.3. Dezvoltarea Satelor

Proiectul: „Reparații teren de sport și realizare pistă atletism”

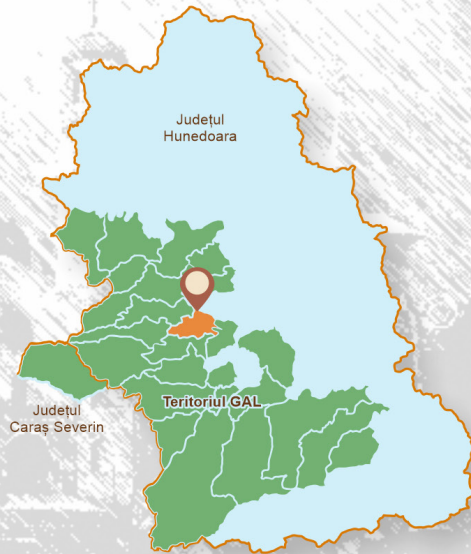
Contractul de finanțare(CF): C192007

4A207852204314/13.05.2019

Valoarea CF - euro 67.537;

Valoarea CF – lei 314.958,8

Comuna Ghelari



UAT - COMUNA LĂPUGIU DE JOS

Acces: municipiul Deva-Vetel- Dobra- Lăpugiu de Jos

Populație: 1.659 locuitori (sursa INSSE; cf. recensământ 2011)

Suprafața: 104,4 km²

Sate: Lăpugiu de Jos - reședința de comună, Baștea, Cosești, Fintoang, Grind, Holdea, Lăpugiu de Sus, Lăsău, Ohaba, Teiu.

Așezare geografică: în partea de nord – vest a județului Hunedoara, la frontiera cu județul Timiș, în culoarul depresionar Mureș – Beghei, între marginea vestică a Munților Poiana Ruscă și Podișul Lipovei.

Vecinătăți: comunele Dobra, Burjuc, județul Timiș

Distanțe: 40 km de municipiul Deva

Patrimonial local: biserici de lemn și piatră; depozit fosilifer

- Biserica de lemn „Cuvioasa Paraschiva” din satul Holdea(1818)

- Biserica de lemn „Adormirea Maicii Domnului” din satul Lăpugiu de Jos,(1765), monument istoric

- Biserica de zid „Adormirea Maici Domnului” din satul Teiu (1788)

- Rezervația naturală „Locul fosilifer de la Lăpugiu de Sus” (5 ha)

- ruinele conacului de vară reședința Mariei Terezia de Austria (n. 13 mai 1717, Viena - d. 29 noiembrie1780, Viena)

-Țuica de Lăpugiu

localitatea Ohaba, comuna Lăpugiu de Jos, județul Hunedoara”

Contractul de finanțare(CF):

C1920074A207852200595/23.07. 2018

Valoarea CF - euro 106.686;

Valoarea CF – lei 496.996,73

Proiectul nr. 2

Măsura 6.3. Dezvoltarea Satelor

Proiectul: „Achiziție echipamente tehnice pentru dotarea Compartimentului Administrativ al primăriei comunei Lăpugiu de Jos, județul Hunedoara”

Contractul de finanțare(CF):

C1920078X207852206540/21.08.2020

Valoarea CF - euro 19.282;

Valoarea CF – lei 92.225,8

BENEFICIARI PRIVAȚI

Proiect 1 - Măsura 6.1. Înființarea de activități neagricole

Proiectul: „În pas cu viitorul”

Contractul de finanțare(CF):

C1920062S107852208189/26.04.2021

Valoarea CF – euro 30.000;

Valoarea CF - lei 146.049

Proiect 2 - Măsura 6.2. Investiții în dezvoltarea turismului

Proiectul: „Înființare pensiune agroturistică în sat Cosești, nr. 12, comuna Lăpugiu de Jos, județul Hunedoara”

Contractul de finanțare(CF):

C1920064T107852203993/02.08.2019

Valoarea CF – euro 98.542;

Valoarea CF - lei 459.550,61

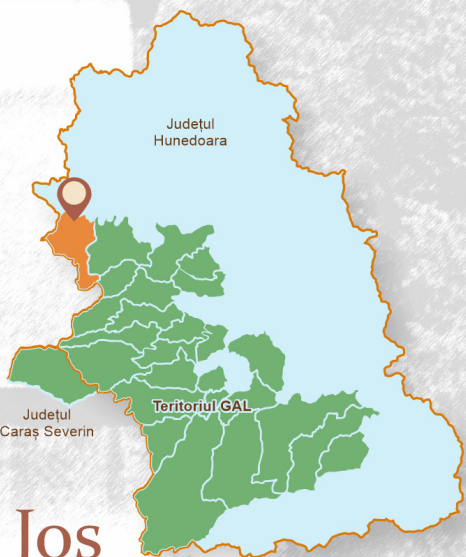
BENEFICIAR PUBLIC

Proiectul nr. 1

Măsura 6.3. Dezvoltarea Satelor

Proiectul: „Spatiu de agrement în

LĂPUGIU DE JOS
Biserica de lemn
Adormirea Maicii Domnului



Comuna Lăpugiu de Jos

BĂNÎTA - Peștera Boli

UAT - COMUNA LELESE

Acces: municipiul Hunedoara – Teliucu Inferior - Lelese

Populație: 406 locuitori (sursa INSSE; cf. recensământ 2011)

Suprafața: 75,8 km²

Sate: Lelese - reședință de comună, Cerișor, Runcu Mare și Sohodol.

Așezare geografică: Munții Poiana Ruscă în vestul județului Hunedoara

Vicinătăți: comunele Peștișu Mic, Cerbăl, Bunila, Ghelari, municipiul Hunedoara.

Distanțe: 31 km de municipiul Hunedoara

Patrimoniul local: biserici de lemn, sate traditionale, costume populare, pesteri - biserica „Sfânta Cuvioasă Parascheva” din cătunul Goruia, al satului Runcu Mare, a fost ridicată, în anul 1560, fiind rectitorită, în 1887, în timpul păstoririi preotului Stan;

- satul traditional Cerișor (legenda haiducului Ioan Vinca - judele satului Cerișor) - satul crucilor de piatră (rugilor) care spun poveștile eroilor din războaiele trecute;

- satul traditional Sohodol; cele două sate păstrează arhitectura tradițională specifică Ținutului Pădurenilor;

- peșterile Romanului și Cauce din satul Cerișor păstrează urme din perioadele

neolitică și eneolitică și materialele arheologice aparțin culturilor Turdaș, Coțofeni, Wietenberg, secolelor VIII-IX, XI-XIII și XV;

- Valea și Cheile Runcului;

- iarba vantului - la Lelese, Cerișor viața femeilor se țese cu firele unei plante, pe care o culeg în diminețile de Sântoader.

Plantă magică, de protecție și de leac

- Evenimente : nedeile satelor, măsuratul oilor (mai), sfințirea holdelor (iunie).

BENEFICIAR PUBLIC

Proiectul nr. 1

Măsura 6.3. Dezvoltarea Satelor

Proiectul: „Achiziție utilaj multifuncțional pentru întreținere drumuri și intervenții în situații de urgență în comuna Lelese, județul Hunedoara”

Contractul de finanțare(CF):

C1920074X207852200596/23.08. 2018

Valoarea CF - euro 101.150;

Valoarea CF – lei 471.207,28

Proiectul nr. 2

Măsura 6.3. Dezvoltarea Satelor

Proiectul: „Dotări IT Primăria comunei Lelese”

Contractul de finanțare(CF):

C1920078X207852206537/26.02.2020

Valoarea CF - euro 26.121;

Valoarea CF – lei 124.936,74



Comuna Lelese



LELESE - Port popular

Proiectul nr. 3

Măsura 6.4. Investiții în infrastructură internet broadband

Proiectul: „Dezvoltare infrastructură de bandă largă în localitatea Cerișor”

Contractul de finanțare(CF):

C1920073B207852207391/22.04.2021

Valoarea CF - euro 50.074;

Valoarea CF – lei 243.775,25



Achiziție utilaj multifuncțional



Dotări IT

Beneficiari privați

Proiect 1


Măsura 6.2 Investiții în dezvoltarea turismului

Proiectul: „Dotare și schimbare destinație clădire demisol+parter”

Contractul de finanțare(CF): C1920064T107852203921/30.08.2019

Valoarea CF – euro 49.409;

Valoarea CF - lei 230.418,87



Țesături tradiționale pădurenești

UAT - COMUNA LUNCA CERNII DE JOS

Acces: municipiul Hunedoara-Teliucu Inferior – Toplița – Lunca Cernii

Populație: 905 locuitori (sursa INSSE; cf. recensământ 2011)

Suprafața: 152,1 km²

Sate: Lunca Cernii de Jos-reședința de comună, Lunca Cernii de Sus, Gura Bordului, Negoiu, Valea Babii, Fântâna, Meria.

Așezare geografică: în partea de sud-vest a județului Hunedoara și se întinde pe ramificațiile munților Poiana Ruscăi, de-a lungul râului Cerna.

Vicinătăți: Est cu comuna Toplița și comuna Răchitova, Sud cu comuna Densuș și județul Caraș-Severin, Vest cu județul Caraș-Severin și județul Timiș, Nord cu comuna Bunila.

Distanțe: 46 km. de municipiul Hunedoara, 70 km. de municipiul Deva

Patrimoniul local : Cheile Cernei, constructii si instalatii tehnice populare - rezervația naturală „Cheile Cernei” (2 ha)
- construcții și instalații tehnice populare :moara de apă; cuptor pâine
- satul tradițional Meria (1000 metri

altitudine, fost sat de haiduci – celebrul haiduc Petru Mantu - conform surselor locale)

- colecția fotografică a pictorului britanic Denis Galloway, gazduită de Muzeul de Etnografie a Transilvaniei, Cluj -Napoca

BENEFICIAR PUBLIC

Proiectul nr. 1

Măsura 6.3. Dezvoltarea Satelor

Proiectul: „Achiziția de utilaj pentru întreținere drumuri și străzi în comuna Lunca Cernii de Jos, județul Hunedoara”

Contractul de finanțare(CF):

C1920074X207852200607/03.09. 2018

Valoarea CF - euro 97.342;

Valoarea CF – lei 453.467,71

Proiectul nr. 2

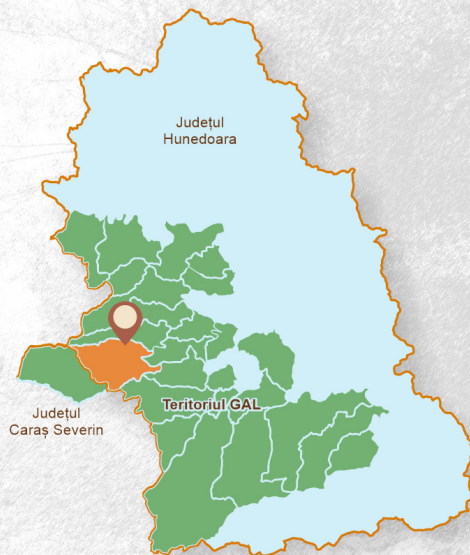
Măsura 6.3. Dezvoltarea Satelor

Proiectul: „Dotare cu mobilier și echipamente IT pentru Lunca Cernii de Jos”

Contractul de finanțare(CF):

C1920074X207852208561

Valoarea CF - euro 32.232;



Comuna Lunca Cernii de jos



LUNCA CERNII DE JOS - Cheile Cernii rezervație naturală



Achiziția de utilaj pentru întreținere drumuri și străzi în comuna Lunca Cernii de Jos

UAT - COMUNA PEȘTIȘU MIC

Acces: municipiul Deva – Pestisu Mic

colindelor, Festivalul motocicletiștilor.
Formația de dansuri Ciuplaz

Populație: 1.207 locuitori (sursa
INSSE; cf. recensământ 2011)

Suprafața: 51,3 km²

Sate: Peștișu Mic - reședința de comună,
Josani, Valea Nandrului, Nandru,
Almașu-Mic, Ciulpăz, Dumbrava,
Cutin, Mânăra

Vecinătăți: Est - municipiile Deva și
Hunedoara, Nord - comunele Cârjiți și
Vețel, Vest - comunele Vețel și Cerbăl,
Sud - comuna Cerbăl și municipiul
Hunedoara.

Distanțe: 3 km. până la municipiul
Hunedoara, 15,5 km până la Deva.

Patrimoniul local: vestigii dacice și
romane, biserici de lemn, peșteri

- cultura Criș și Coțofeni
- urme dacice și romane
- satul tradițional Almașu Mic
- Biserica de lemn „Sfântul Nicolae”,
Almașu Mic (secolul XVII)
- Schitul „Sfântul Ierarh Nectarie”, sat
Nandru
- Situl arheologic de la Nandru;
Peșterile Curată și Spurcată (unelte din
silex și cuarțit);
- satele Ciuplăz, Dumbrava, Cutin –
agroturism în dezvoltare

Evenimente : nedeile satelor, Festivalul

BENEFICIAR PUBLIC

Proiectul nr. 1

Măsura 6.3. Dezvoltarea Satelor

Proiectul: „Achiziție buldoexcavator
comuna Peștișu Mic, județul
Hunedoara”

Contractul de finanțare(CF):
C1920074X207852200605/08.08. 2018
Valoarea CF - euro 72.940;
Valoarea CF – lei 339.790,99

Proiectul nr. 2

Măsura 6.3. Dezvoltarea Satelor

Proiectul: „Dotări IT Primaria
comunei Peștișu Mic”

Contractul de finanțare(CF):
C1920074X207852207381/18.09.2020
Valoarea CF - euro 25.140;
Valoarea CF – lei 120.244,62

Proiectul nr. 3

Măsura 6.3. Dezvoltarea Satelor

Proiectul: „Achiziție autoutilitară
pentru comuna Peștișu Mic”

Contractul de finanțare(CF):
C1920074X207852208564/01.11.2021
Valoarea CF - euro 34.387;
Valoarea CF – lei 167.362,41

Comuna Peștișu Mic



PEȘTIȘU MIC - Schitul Sfantul Nectarie



Dotări IT

Beneficiari privați

Proiect 1

Măsura 2.1. Modernizarea exploatațiilor agricole și pomicole

Proiectul: „Modernizare exploatație agricolă Mihonesc Ioan Marius PFA prin achiziția de utilaje în comuna Peștișu Mic sat Josani, județul Hunedoara”

Contractul de finanțare(CF):
C1920041V107852206079/26.09.2019

Valoarea CF – euro 25.390;

Valoarea CF - lei 118.406,26

Proiect 2

Măsura 6.1. Înființarea de activități neagricole

Proiectul: „Construire și dotare unitate

producție peleți din resturi vegetale”

Contractul de finanțare(CF):

C1920062P107852206522/26.08/2019

Valoarea CF – euro 35.000;

Valoarea CF - lei 163.222,5

Proiect 3

Măsura 6.2. Investiții în dezvoltarea turismului

Proiectul: „Pensiune agroturistică în satul Peștișu Mic, județul Hunedoara”

Contractul de finanțare(CF):

C1920064T107852203991/29.11.2019

Valoarea CF – euro 80.398;

Valoarea CF - lei 374.936,07

UAT - COMUNA PUI

Acces: Hațeg – Sântămăria Orlea - Pui

Populație: 4.122 locuitori (sursa INSSE; cf. recensământ 2011)

Suprafața: 228,8 km²

Sate: Pui - reședința de comună, Galați, Fizești, Băiești, Rușor, Șerel, Hobița, Uric, Râul Bărbat, Ponor, Ohaba-Ponor, Federi

Așezare geografică: în partea de sud a județului Hunedoara

Vecinătăți: la Vest cu comuna Sălașu de Sus; la Nord-Vest cu comuna Sântămăria Orlea, la Nord cu comuna Boșorod, la Nord-Est cu comuna Orăștioara de Sus, spre Est cu comuna Baru.

Distanțe: 65 km. față de municipiul Deva

Patrimoniul local: vestigii dacice și romane, biserica de lemn

- vestigii dacice (ceramica); valuri, șanturi și puncte de observare dacice; depozit de obiecte de fier dacice (Peștera Gaura);

- vestigii romane (leu funerar); Castrul roman de la Râu Bărbat

- așezare Coțofeni (punctul Halta); tezaur monetar(sec XVI)

- Biserica de lemn „Pogorârea Sfântului Duh” din satul Ponor, (secolul XVIII), monument istoric

- Biserica ortodoxă din satul Șerel(1896)

- Sit-ul arheologic „Peștera Bordu Mare” din satul Ohaba-Ponor

- Rezervația naturală „Fânațele Pui” (13 ha)

- Rezervația naturală „Peștera Șura Mare” (5 ha)

- Rezervația naturală „Locul fosilifer Ohaba-Ponor” (10 ha)

- Parcul natural „Grădiștea Muncelului-Cioclovina”

- Case tradiționale țărănești din secolul al XIX-lea; Moară de apă în satul Șerel

- Evenimente: târgul local Pui (în fiecare zi de luni)

BENEFICIAR PUBLIC

Proiectul nr. 1

Măsura 6.3. Dezvoltarea Satelor

Proiectul: „Dotarea comunei Pui cu utilaj multifuncțional pentru intervenții”

Contractul de finanțare(CF):

C1920074X207852200850/25.06. 2018

Valoarea CF - euro 101.067;

Valoarea CF – lei 470.820,61

Proiectul nr. 2

Măsura 6.3. Dezvoltarea Satelor

Proiectul: „Dotări IT Primăria comunei Pui”

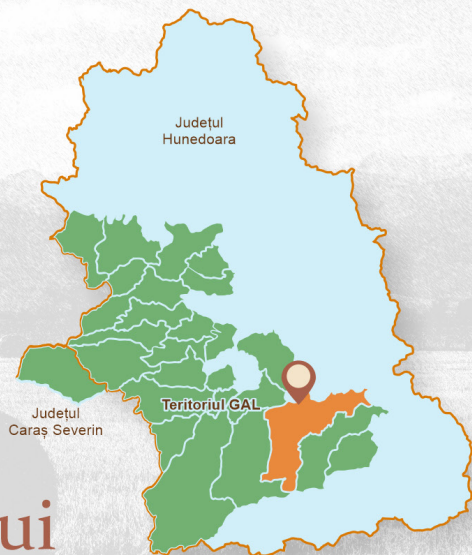
Contractul de finanțare(CF):

C1920078X207852206591/09.06.2020

Valoarea CF - euro 25.773;

Valoarea CF – lei 123.272,25


Comuna Pui



PUI - Peștera Bordul Mare, sit arheologic



Dotarea cu utilaj multifuncțional



Dotări IT

Beneficiari privați

Proiect 1

Măsura 2.3. Tineri fermieri

Proiectul: „Instalarea tânărului fermier Dumitrescu Daniel Aurelian Întreprindere Individuală ca șef de exploatație în ferma agricolă situată în comuna Pui, sat Șerel, județul Hunedoara”

Contractul de finanțare(CF): C1920061A107852205197/11.03.2019

Valoarea CF – euro 20.000;

Valoarea CF - lei 93.270

UAT - COMUNA RĂCHITOVA

Acces: Hateg – General Berthelot - Răchitova

Populație: 1.330 locuitori (sursa INSSE; cf. recensământ 2011)

Suprafața: 73,6 km²

Sate: Răchitova-reședința de comună, Boița, Ciula-Mare, Ciula-Mică, Gotești, Mesteacăn, Vălioara.

Așezare geografică: în partea sudică a jumătății vestice a județului Hunedoara; relief muntos, reprezentat de prelungirile culmilor munților Poiana Ruscăi.

Vecinătăți: la Est cu comuna General Berthelot, la Sud cu comuna Densus, la Nord cu comuna Toplița, la Vest cu comuna Lunca Cernii.

Distanțe: 20 km de orașul Hațeg și 65 de km de municipiul Deva

Patrimoniul local: turn-cetate, biserica

-Biserica românească din satul Răchitova- monument istoric;

- Ruinele turnului - cetate

- Satul Mesteacăn –situat la granița celor două ținuturi istorice: Țara Hațegului și Ținutul Pădurenilor

- Țuca de Răchitova- este una dintre cele mai bune băuturi autohtone, datorită soiului local de prune.

BENEFICIAR PUBLIC

Proiectul nr. 1

Măsura 6.3. Dezvoltarea Satelor

Proiectul: „Modernizare și dotare dispensar uman, sat Răchitova, comuna Răchitova, județul Hunedoara”

Contractul de finanțare(CF):

C1920074X207852204311/20.03.2019

Valoarea CF - euro 58.617;

Valoarea CF – lei 273.360,38



Comuna Răchitova



RĂCHITOVA - Turnul medieval

UAT - COMUNA RÂU DE MORI

Acces: Hațeg – Sântămăria Orlea – Râu de Mori

Populație: 3.153 locuitori (sursa INSSE; cf. recensământ 2011)

Suprafața: 386,3 km²

Sate: Râu de Mori - reședința de comună, Clopotiva, Ostrov, Unciuc, Ostrovel, Suseni, Brazi, Valea Diljii, Ohaba-Sibișel

Așezare geografică: situată în partea de sud-vest a județului, la poalele Munților Retezat; este străbătută de cea mai mare apă curgătoare din Țara Hațegului - Râul Mare, și de pâraiele Râusor și Sibișel.

Vecinătăți: comunele Sarmizegetusa, Densuș, Totești, Sântămăria Orlea, Sălașu de Sus și județele Caraș-Severin și Gorj.

Distanțe: 18 km de orașul Hațeg

Patrimoniul local: biserici, Parcul National Retezat

- Biserica de zid „Cuvioasa Paraschiva”, Clopotiva, monument istoric;
- Biserica de zid „Pogorârea Sfântului Duh, Ostrov, monument istoric;
- Biserica de zid „Sfântul Ioan Botezătorul”, Clopotiva, monument istoric;
- Biserica parohială reformată - Râu de Mori, monument istoric;
- Biserica cnezilor Câdea - Suseni, monument istoric;
- Casa nobiliară a Căndeștilor - Râu de

Mori;

- ruinele Cetății Colț - Cetatea Cnezială a Căndeștilor, secolul XIV, ctitorită de cneazul Câdea care ulterior, a trecut la religia catolică și și-a schimbat numele în Kendeffy.

- Rezervația Științifică Gemenele (1630 ha) - arie protejată de interes național situată în zona centrală a Parcului Național Retezat fiind permise doar activitățile științifice, cu acordul Academiei Române.

- Rezervația naturală „Calcarele de la Fața Fetii”;

- Satul Clopotiva - case tradiționale

- Stațiunea montană Râușor.

Personalități: Cristian Petru Bălan (n. 1936) scriitor româno-american, membru al Uniunii Scriitorilor din România și al Academiei Româno-Americană de Arte și Științe.

BENEFICIAR PUBLIC

Proiectul nr. 1

Măsura 6.3. Dezvoltarea Satelor

Proiectul: „Amenajare terenuri de sport în satele Clopotiva și Ostrov, comuna Râu de Mori, județul Hunedoara”

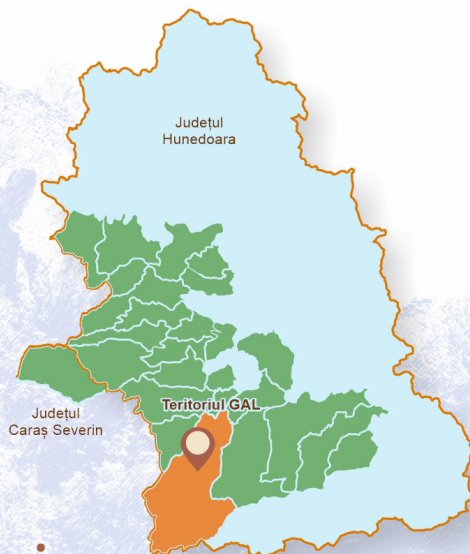
Contractul de finanțare(CF):

C1920074A207852207380/21.07.2020

Valoarea CF - euro 103.216;

Valoarea CF - lei 493.682,12

Comuna Râu de Mori



Beneficiari privați

Proiect 1

Măsura 2.1. Modernizarea exploatațiilor agricole și pomicole

Proiectul: „Modernizarea fermei Iovaneasă Pavel Întreprindere Individuală”

Contractul de finanțare(CF): C192004
1A107852204721/06.05.2019

Valoarea CF – euro 70.781;

Valoarea CF - lei 330.087,19

Proiect 2

Măsura 2.1. Modernizarea exploatațiilor agricole și pomicole

Proiectul: „Modernizarea fermei

Budău Dinu Florentin Persoană Fizică Autorizată”

Contractul de finanțare(CF): C192004
1A107852207822/14.12.2020

Valoarea CF – euro 29.468;

Valoarea CF - lei 140.945,44

Proiect 3

Măsura 6.1. Înființarea de activități neagricole

Proiectul: „Pensiune agroturistică”

Contractul de finanțare(CF): C192006
2T107852202491/26.06.2018

Valoarea CF – euro 30.000;

Valoarea CF - lei 139.755



Modernizare fermă



Modernizare fermă



Pensiune agroturistică

UAT - COMUNA RUSCA MONTANĂ

Acces: Hațeg - Sarmizegetusa –Rusca Montană

Populație: 1.834 locuitori (sursa INSSE; cf. recensământ 2011)

Suprafața: 154,4 km²

Sate: Rusca Montană-reședința de comună, Rușchița

Așezare geografică: Comuna Rusca Montană este situată în partea de nord-est a județului Caraș-Severin, și în partea de sud – vest a județului Hunedoara, la poalele munților Poiana Ruscă

Vecinătăți: comuna Lunca Cernii de Jos, județul Hunedoara și Timiș

Distanțe: distanța față de cel mai apropiat centru urban: la 33 km. de Caransebeș

Patrimoniul local: marmura de Rușchița, personajul Peter Pan

- Monumentul turismului - unicat în lume; Execuția monumentului a început în anul 1936, montarea pe amplasament inițial a avut loc în primăvara anului 1937, iar inaugurarea la 1 august 1937, în locul numit Șapte Izvoare, pe drumul dintre Ruschița și Vârful Padeș (1374 m) – cel mai înalt vârf din Munții Poiana Ruscăi.

- Marmura de Ruschita

- Muzeul „Peter Pan ”- Soldatul Peter

Pan este unul din cei peste 22 900 de soldati care și-au găsit sfârșitul în luptele dintre italieni și armata austro-ungară în anii 1917-1918 în nordul Italiei pe Muntele Grapa. Povestea soldatului Peter Pan a fost studiată de către jurnalistul Italian Fernando Celi, acesta identificând câteva coincidențe între cele două personaje omonime „Peter Pan” din Rusca Montană și eroul poveștii scriitorului James Matthew Barrie, inclusiv anul nașterii 1897.

- Biserica romano-catolică „Sf. Bernard de Clairveaux” din Rusca Montană a fost construită de către societatea „Eisen und Gruben A.G.” (Metal și Mine S.A.) din Brașov, între anii 1850-1855, sau, pe locul unei alte biserici mai vechi.

- Rezervația naturală Pădurea Pleșu;

- Rezervația Naturală Rusca Montană;

BENEFICIAR PUBLIC

Proiectul nr. 1

Măsura 6.3. Dezvoltarea Satelor

Proiectul: „Dotarea serviciului voluntar pentru situații de urgență al comunei Rusca Montană, județul Caras-Severin cu un utilaj multifuncțional mobil de tip buldoexcavator”

Contractul de finanțare(CF):

C1920074X207851104470/03.05.2019

Valoarea CF - euro 65.711;

Valoarea CF – lei 306.443,25



Monumentul Turismului
C.T.B. 1936.

Teritoriul GAL
Anunțarea
Scara
1936



Comuna Rusca Montană



Dotarea serviciului voluntar pentru situații de urgență al comunei Rusca Montană
cu un utilaj multifuncțional mobil de tip buldoexcavator

UAT - COMUNA SĂLAȘU DE SUS

Acces: Hațeg – Sântămăria Orlea – Sălașu de Sus

Populație: 2.359 locuitori (sursa INSSE; cf. recensământ 2011)

Suprafața: 223,03 km²

Sate: Sălașu de Sus - reședința de comună, Sălașu de Jos, Coroiști, Mălăiești, Nucșoara, Ohaba de Sub Piatră, Paroș, Peștera, Râu-Alb, Râu-Mic, Zăvoi.

Așezare geografică: sud-vest a județului Hunedoara, în sudul Depresiunii Hațeg, străjuită de masivul Retezat în partea de sud.

Vecinătăți: comunele Rîu de Mori, Sântămăria Orlea, Pui, și orașul Uricani.

Distanțe: 14 km. de orașul Hațeg.

Patrimoniul local: cetate și curte cnezială medievală, biserici, ruine romane, parc național

- iserica „Sfinții Apostoli Petru și Pavel”, Sălașu de Sus;
- Curtea Cnezială Sălașu de Sus;
- Cetatea Cnezială Mălăiești;
- Biserica „Înălțarea Domnului”, Nucșoara;
- Biserica Parohială Reformată - Râu Alb;
- Biserica „Pogorârea Sfântului Duh” - Paroș;
- Biserica „Sfinții Atanasie și Chiril”, Sălașu de Sus;
- Biserica „Nemeșilor” - Sălașu de Sus;
- Ruinele podului roman de la Ohaba de Sub Piatră;
- Fânețele cu Narcise;
- Peștera din satul Peștera;
- Cascada Lolaia;
- Parcul Național Retezat (70% din

suprafata comunei) monument al naturii inclus pe lista rezervațiilor naturale ale Biosferei de către UNESCO, din anul 1979. - Evenimente: Festivalul Narciselor (luna mai); Șezătoarea de la Nucșoara.

BENEFICIAR PUBLIC

Proiectul nr. 1

Măsura 6.3. Dezvoltarea Satelor

Proiectul: „Dotarea serviciului utilitar prin achiziție utilaj multifuncțional pentru întreținere drumuri și zone verzi în comuna Sălașu de Sus, județul Hunedoara”

Contractul de finanțare(CF):

C1920074X207852200852/26.06. 2018

Valoarea CF - euro 104.997;

Valoarea CF – lei 489.128,52

Proiectul nr. 2

Măsura 6.3. Dezvoltarea Satelor

Proiectul: „Înființare sistem de supraveghere video în Sălașu de Sus, Sălașu de Jos, Coroiști, Mălăiești, Nucșoara, Ohaba de sub Piatră, Paroș, Peștera, Râu Alb, Râu Mic și Zăvoi din comuna Sălașu de Sus, județul Hunedoara”

Contractul de finanțare(CF):

C1920074X207852206539/10.04.2020

Valoarea CF - euro 23.222;

Valoarea CF – lei 111.070,82

Comuna Sălașu de Sus



SĂLAȘU DE SUS - Cetatea Mălăiești



Înființare sistem de supraveghere video



Achiziție utilaj multifuncțional

Beneficiari privați

Proiect 1

Măsura 2.3. Tineri fermieri

Proiectul: „Instalare tânăr fermier Tomoiagă Răzvan Ovidiu”

Contractul de finanțare(CF): C1920061A107852202504/26.06.2018

Valoarea CF – euro 20.000;

Valoarea CF - lei 93.170

Proiect 2

Măsura 6.1. Înființarea de activități neagricole

Proiectul: „Achiziție linie pentru brichetare resturi vegetale și rumeguș”

Contractul de finanțare(CF):

C1920062P107852200973/26.03.2018

Valoarea CF – euro 50.000;

Valoarea CF - lei 163.047,5

Proiect 3

Măsura 6.1. Înființarea de activități neagricole

Proiectul: „Finalizare construcție existentă și transformare în pensiune agroturistică în comuna Sălașu de

Sus”

Contractul de finanțare(CF):

C1920062T107852202500/26.06.2018

Valoarea CF – euro 30.000;

Valoarea CF - lei 139.755

Proiect 4

Măsura 6.2. Investiții în dezvoltarea turismului

Proiectul: „Construire pensiune agroturistică în comuna Sălașu de Sus sat Sălașu de Sus nr 180 județul Hunedoara”

Contractul de finanțare(CF):

C1920064T107852203994/26.09.2019

Valoarea CF – euro 78.123;

Valoarea CF - lei 364.326,61



Achiziție linie pentru brichetare



Pensiune agroturistică

UAT - COMUNA SÂNTĂMĂRIA ORLEA

Acces: Hațeg - Sântămăria Orlea

Populație: 3.251 locuitori (sursa INSSE; cf. recensământ 2011)

Suprafața: 67,8 km²

Sate: Sântămăria Orlea - reședința de comună, Balomir, Bucium, Ciopeia, Săcel, Sânpetru, Subcetate, Vadu.

Așezare geografică: punct de referință al Țării Hațegului, este situată în centrul jumătății sudice a județului Hunedoara, la sud de orașul Hațeg, pe malul drept al Râului Mare.

Vecinătăți: la Nord cu orașul Hațeg și comuna Bretea Română, la Est cu comuna Boșorod, la Sud cu comunele Pui și Sălașu de Sus, iar la Vest cu comuna Totești și Riu de Mori.

Distanțe: 29,2 km față de municipiul Hunedoara

Patrimoniul local: biserici medievale de piatră, castele medievale, drumul roman, situl fosilifer, personalități istorice.

- Biserica cnezilor Cândea din Sântămăria Orlea (gotic-romanice, secolul XIII) se numără printre cele mai vechi biserici din spațiul românesc. În interior se află un valoros ansamblu de pictură murală bizantin-ortodoxă; monument istoric;

- Castelul baroc din Sântămăria Orlea fost construit de către familia Cândea

(Kendeffy) în 1782;

- Biserica „Sfântul Mare Mucenic Gheorghe” din Sânpetru (secolul XIV)- printre cele mai vechi monumente românești de zid păstrate în Transilvania;

- Situl fosilifer cu dinozauri Sânpetru este o arie protejată de interes național, care corespunde categoriei a IV-a IUCN (rezervație naturală, de tip paleontologic), inclusă în Geoparcul Internațional UNESCO Țara Hațegului. Paleofauna reptiliană de la Sânpetru este reprezentată de specii de dinozauri, crocodili, broaște țestoase.

- Casa Dinozaurilor pitici, Sânpetru;

- Casa Tradițiilor, Sânpetru

BENEFICIAR PUBLIC

Proiectul nr. 1

Măsura 6.3. Dezvoltarea Satelor

Proiectul: „Dotarea serviciului voluntar pentru situații de urgență din comuna Sântămăria Orlea, județul Hunedoara cu un utilaj multifuncțional mobil pentru situații de urgență”

Contractul de finanțare(CF):

C1920074X207852200602/07.06. 2018

Valoarea CF - euro 99.820;

Valoarea CF - lei 465.011,46

Comuna Sântămăria Orlea



SÂNTĂMĂRIA ORLEA - Castelul Kendeffy



Dotarea cu utilaj multifuncțional



Dotarea primăriei cu echipamente și aparatură



Proiectul nr. 2

Măsura 6.3. Dezvoltarea Satelor

Proiectul: „Dotarea sediului primăriei comunei Sântămăria Orlea, județul Hunedoara cu echipamente IT și aparatură birotică în vederea eficientizării actului administrativ

Contractul de finanțare(CF):
C1920078X207852206530/12.02.2020

Valoarea CF - euro 26.238;
Valoarea CF – lei 125.496,35

Contractul de finanțare(CF):

C1920074X207852208592/ 19.10.2021
Valoarea CF - euro 31.227;
Valoarea CF – lei 152.022,4

Proiectul nr. 4

Măsura 6.6. Acțiuni de integrare a minorităților etnice (inclusiv minoritatea romă)

Proiectul: „Achiziționarea de echipamente în vederea integrării în societate a minorității etnice rome din comuna Sântămăria Orlea, județul Hunedoara

Contractul de finanțare(CF):
C1920074X207852205559/10.04. 2019
Valoarea CF - euro 14.480;
Valoarea CF – lei 67.527,47

Proiectul nr. 3

Măsura 6.3. Dezvoltarea Satelor

Proiectul: „Achiziționarea de echipamente IT în vederea creșterii gradului de informatizare în comuna Sântămăria Orlea, județul Hunedoara”

Beneficiari privați

Proiect 1

Măsura 6.1. Înființarea de activități neagricole

Proiectul: „Construire și dotare pensiune agroturistică în Comuna Sântamaria Orlea, județul Hunedoara”

Contractul de finanțare(CF): C192006
2T107852203147/25.07.2018

Valoarea CF – euro 30.000;

Valoarea CF - lei 139.755

Proiect 2

Măsura 6.1. Înființarea de activități neagricole

Proiectul: „Construire atelier articole textile in comuna Santamarie-Orlea sat Subcetate judetul Hunedoara”

Contractul de finanțare(CF): C192006
2P107852203146/25.07.2018

Valoarea CF – euro 50.000;

Valoarea CF - lei 232.925



Pensiune agroturistică



Construire atelier textile

UAT - COMUNA SARMIZEGETUSA

Acces: Hațeg - Totești - Sarmizegetusa

Populație: 1.209 locuitori (sursa INSSE; cf. recensământ 2011)

Suprafața: 73,1 km²

Sate: Sarmizegetusa-reședința de comună, Breazova, Hobița-Grădiște, Păucinești, Zeicani

Așezare geografică: sud-vestul județului Hunedoara, la poalele muntilor Retezat, în partea de sud-vest a Țării Hațegului; se află la aproximativ 8 km depărtare de trecătoarea care face legătura între Banat și Transilvania și care purta în antichitate numele de Tapae.

Vecinătăți: Nord- comuna Densuș, Sud-Est - comuna Riu de Mori, Sud-Vest -județul Caraș-Severin

Distanțe: 17 km. de orașul Hațeg

Patrimoniul local: capitala Daciei romane

Complexul arheologic cuprinde:

- Amfiteatrul
- Templul zeiței Nemesis
- Templul lui Liber Pater
- Templul zeilor Domnus și Domna
- Sanctuarul Zeilor Aesculapius și Hygia
- Templu Mare
- Templul zeului Silvanus
- Horreum

- Praetorum procuratoris (sediul procuratorului financiar al Daciei Apulensis)

- Forul lui Traian (forum vetus)

- Forum novum

- Capitoliul

- Insulele de locuinte de la vest de cele două foruri

- Necropola estică;

- Muzeu arheologic al fostei colonii, înființat în 1982 - expoziție permanentă.

- evenimente: nedei, tradiții legate de sărbătorile de iarnă, Dodoloii-obicei de invocare a ploii practicat în zilele secetoase de vara de către copiii satului ; festivalul anual: „Dies Traiani” - 19 septembrie cu ocazia zilei de naștere a Împăratului Traian, întemeietorul Sarmizegetusei, și „Ziua Recoltei”-14 octombrie.

BENEFICIAR PUBLIC

Proiectul nr. 1

Măsura 6.3. Dezvoltarea Satelor

Proiectul: „Dotarea compartimentului de gospodărire comunală din comuna Sarmizegetusa, județul Hunedoara cu un utilaj multifuncțional de tip buldoexcavator”

Contractul de finanțare(CF):

C1920074X207852200599/19.07. 2018

Valoarea CF - euro 98.509;

Valoarea CF - lei 458.904,17

Comuna Sarmizegetusa



SARMIZEGETUSA - Ulpiu Traiăna

Proiectul nr. 2

Măsura 6.3. Dezvoltarea Satelor

Proiectul: „Achiziționare sistem de supraveghere video în comuna Sarmizegetusa, județul Hunedoara”

Contractul de finanțare(CF): C1920074X207852206536/30.04.2020

Valoarea CF - euro 25.617;

Valoarea CF – lei 122.526,11



Beneficiari privați

Proiect 1

Măsura 6.1. Înființarea de activități neagricole

Proiectul: „Înființare pensiune agroturistică romană Sarmizegetusa”

Contractul de finanțare(CF): C1920062T107852202489/26.06.2018

Valoarea CF – euro 30.000;

Valoarea CF - lei 139.755



Festivalul Roman Dacia Felix - Sub Semnul Acvilei
Eveniment de reconstituire istorică organizat de Ecodestinația Țara Hătegului - Retezat

UAT - COMUNA TELIUCUL INFERIOR

Acces: Pestișu Mare – municipiul Hunedoara –Teliucu Inferior

Populație: 2.344 locuitori (sursa INSSE; cf. recensământ 2011)

Suprafața: 39,50 km²

Sate: Teliucu Inferior-reședința de comună, Cinciș- Cerna, Izvoarele,Teliucu Superior

Așezare geografică: în zona central – sudică a județului Hunedoara

Vecinătăți: la Nord cu municipiul Hunedoara, spre Sud cu orașul Hațeg, la Est cu orașul Călan, la SE cu comuna Bretea Română, iar la Vest cu comunele Ghelar și Toplița.

Distanța față de cel mai apropiat centru urban: 8 km. până la Hunedoara

Patrimoniul local: vestigii dacice și romane, biserici, lacul Cinciș

- Zona turistică a Lacului Cinciș, denumit și „Marea hunedorenilor”; Lacul Cinciș reprezintă o mare atracție în special pentru împătimiții pescuitului, aici organizându-se concursuri, chiar și campionate naționale de pescuit.

- Vila rustica de la Cinciș-Cerna (perioada daco-romană), în punctul numit la Popeasca; în anul 1935 s-au descoperit statui de piatră reprezentând un bărbat în togă și două femei, în mărime naturală.

- Necropola tumulară de la Cinciș-Cerna; caracterul etnic dacic al cimitirului este

dat de ritul tradițional al incinerării și tipul de tumul cât și elementele de cultură materială dacică – ceramica lucrată cu mâna.

- satul Izvoarele (Lingina) la o altitudine de cca 550 m, sat care se află într-o zonă foarte pitorească, învecinată cu Țara Hațegului, traseu de transhumanță pe unde trec „pădurenii” spre Hațeg .

BENEFICIAR PUBLIC

Proiectul nr. 1

Măsura 6.3. Dezvoltarea Satelor

Proiectul: „Amenajare spații de agrement în comuna Teliucu Inferior, jud. Hunedoara: OB1 Amenajare parc în satul Teliucu Inferior OB2 Amenajare teren de sport în satul Cinciș Cerna”

Contractul de finanțare(CF):

C1920074A207852200606/19.07. 2018

Valoarea CF - euro 139.315;

Valoarea CF – lei 648.998,92

Proiectul nr. 2

Măsura 6.3. Dezvoltarea Satelor

Proiectul: „Achiziționare și instalare sisteme de securitate și supraveghere video în comuna Teliucu Inferior, județul Hunedoara”

Contractul de finanțare(CF):

C1920074X207852206538/30.03.2020

Valoarea CF - euro 27.736;

Valoarea CF – lei 132.661,28

Comuna Teliucu Inferior





Achiziționare și instalare sisteme de securitate și supraveghere video



Amenajare spații de agrement

UAT - COMUNA TOPLIȚA

Acces: municipiul Hunedoara – Teliucu Inferior - Toplița

Populație: 715 locuitori (sursa INSSE; cf. recensământ 2011)

Suprafața: 50,8 km²

Sate: Toplița - reședință de comună, Dăbâca, Dealu Mic, Goleș, Hășdău, Mosoru, Vălari.

Așezare geografică: sud-vestul județului Hunedoara, în zona etno-folclorică Tinutul Pădurenilor, Munții Poiana Ruscă

Vecinătăți: la Nord - comuna Ghelari; la Nord-Vest - comuna Bunila; la Vest - comuna Lunca Cernii de Jos; la Sud - comuna Răchitova; la Sud-Vest – orașul Hațeg și comuna Teliucu Inferior.

Distante: 23 km de municipiul Hunedoara.

Patrimoniul local: bogat în construcții și tradiții milenare privind extragerea și prelucrarea minereurilor

Minele de fier din acest ținut sunt menționate într-un document din anul 1493,

- Atelierul Toplița(1674), atelier de „tip nemțesc”, cuptoare cu vatra deschisă pentru obținerea lupelor direct din minereu. Forța mecanică era asigurată cu o roata de apa. Alături funcționa o forja și un ciocan mecanic.

- Atelierul Nou sau Baia Nouă (1674) era așezat pe râul Cerna, în aval de atelierul Toplița, în imediata apropiere a acestuia.

- Furnalului Toplița (1781), primul furnal modern din sud-vestul Transilvaniei, 01

ie 1781 este pus în funcțiune, la inițiativa lui Zaharia Pascu.

- vestigii preistorice: „Toporul de cupru” descoperit în satul Goleș

- Biserica din lemn „Sf. Nicolae” din satul Vălari, din sec. XVII.

- Vaile raurilor Cerna și Valarita;

- Ansamblul folcloric „Pădureanca” – laureat al mai multor festivaluri naționale și internaționale de folclor

BENEFICIAR PUBLIC

Proiectul nr. 1

Măsura 6.3. Dezvoltarea Satelor

Proiectul: „Centru de agrement sportiv al comunei Toplița, județul Hunedoara”

Contractul de finanțare(CF):

C1920074A207852204306/19.04.2019

Valoarea CF - euro 50.365;

Valoarea CF - lei 234.877,18

BENEFICIARI PRIVAȚI

Proiect 1

Măsura 6.2.

Proiectul: „Construire pensiune agroturistică în localitatea Dăbâca, comuna Toplița, jud. Hunedoara”

Contractul de finanțare(CF):

C1920064T107852203992/23.03.2020

Valoarea CF – euro 85.612;

Valoarea CF - lei 409.482,19

Comuna Toplița



TOPLITA - Biserica de lemn Sf. Nicolae din Valari

UAT - COMUNA TOTEȘTI

Acces: Hațeg - Totești

Populație: 1.893 locuitori (sursa INSSE; cf. recensământ 2011)

Suprafața: 22,03 km²

Sate: Totești - reședința de comună, Păclișa, Cârnești, Copaci, Reea.

Așezare geografică: Comuna Totești este situată în Țara Hațegului, în partea de sud-est a Județului Hunedoara

Vecinătăți: la Nord, comuna General Berhelot, la Nord-Est orașul Hațeg, la Est, comuna Sântămăria Orlea, la Sud comuna Rîu de Mori, la Sud-Vest comuna Sarmizegetusa, la Vest comuna Densuș.

Distanțe: la 6 km de orașul Hațeg

Patrimoniul local: castel medieval, ruine romane

- Castelul Pogany din satul Păclișa, (secolulXVIII), monument istoric; În superba constructivă barocă s-a născut și a locuit pictorița Margarit Pogany, muza și iubita sculptorului Constantin Brâncuși

- Parcul castelului Pogany;

- Vila Rustica din satul Cârnești (epoca romană) - la circa 300 m vest de sat, la sud de drumul spre Ostrov, în punctul

numit Mezeiniță.

- castelul din Cârnești, construit între anii 1871-1875, în stil neorenașcentist
- Lacul de acumulare de la Păclișa.

BENEFICIAR PUBLIC

Proiectul nr. 1

Măsura 6.3. Dezvoltarea Satelor

Proiectul: „Dotarea compartimentului de gospodărire comunală din comuna Totești, județul Hunedoara cu un utilaj multifuncțional de tip buldoexcavator”

Contractul de finanțare(CF):

C1920074X207852200598/05.06.2018

Valoarea CF - euro 99.703;

Valoarea CF - lei 464.466,42

Proiectul nr. 2

Măsura 6.3. Dezvoltarea Satelor

Proiectul: „Achiziționare sistem de supraveghere video în comuna Totești, județul Hunedoara”

Contractul de finanțare(CF):

C1920074X207852206532/24.02.2020

Valoarea CF - euro 25.617;

Valoarea CF - lei 122.526.

Comuna Totești



TOTEȘTI - Castelul Pogany



Beneficiari privați

Proiect 1

Măsura 2.1. Modernizarea exploatațiilor agricole și pomicole

Proiectul: „Modernizarea exploatației agricole Pasconi Alin Dorin I.I. prin achiziția de utilaje”

Contractul de finanțare(CF): C1920041A107852204727/07.03.2019

Valoarea CF – euro 64.856;

Valoarea CF - lei 302.455,95



UAT - COMUNA VEȚEL

Populație: 2.872 locuitori (sursa INSSE; cf. recensământ 2011)

Suprafața: 113,9 km²

Sate: Vețel – reședința de comună, Boia Bârzii, Bretelin, Căoi, Herepeia, Leșnic, Mintia, Muncelu Mare, Muncelu Mic, Runcu Mic.

Asezare geografică: Comuna Vețel se află amplasată în partea centrală a județului Hunedoara.

Vecinătăți: în Nord cu comuna Ilia, Brănișca și Șoimuș, la Est și Sud- Est cu comunele Pestișul Mic, Cârjiți și municipiul Deva; la Sud cu comuna Cerbăl, la Vest cu comunele Dobra și Ilia.

Distanța față de cel mai apropiat centru urban: 14 km. de Deva

Patrimoniul local:

- Biserica de lemn „Pogorârea Sfântului Duh”

- Boiu Bârzii, monument istoric;

- Biserica de lemn „Cuvioasa Paraschiva” - Herepeia, monument istoric;

- Biserica de lemn „Duminica Tuturor Sfinților”- Muncelu Mare, monument istoric;

- Biserica de zid „Sfântul Nicolae” - Leșnic, monument istoric;

- Biserica reformată Mintia, monument istoric;

- Castelul Ghyulay Ferencz Mintia, monument istoric;

- Așezarea romană de la Micia-Vețel.

- tradiții, obiceiuri vechi, folclor specific Ținutului Pădurenilor

BENEFICIAR PUBLIC

Proiectul nr. 1

Măsura 6.3. Dezvoltarea Satelor

Proiectul: „Modernizare iluminat public în comuna Vețel, județul Hunedoara”

Contractul de finanțare(CF):

C1920072X207852200600/28.12.2018

Valoarea CF - euro 99.969;

Valoarea CF – lei 465.705,58

Proiectul nr. 2

Măsura 6.3. Dezvoltarea Satelor

Proiectul: „Achiziție tocător de crengi cu braț articulată”

Contractul de finanțare(CF):

C1920074X207852206541/10.07.2020

Valoarea CF - euro 25.775;

Valoarea CF – lei 123.281,82

Comuna Vețel



VEȚEL - Biserica de lemn „Duminica Tuturor Sfinților” din Muncelu Mare- monument istoric



Achiziționare tocător de crengi



Modernizare iluminat public

Beneficiari privați

Proiect 1

Măsura 2.1. Modernizarea exploatațiilor agricole și pomicole

Proiectul: „Modernizarea fermei Toader Cristinel Întreprindere Individuală”

Contractul de finanțare(CF): C192004 1A107852206075/04.09.2019

Valoarea CF – euro 28.489;

Valoarea CF - lei 132.858,45

Proiect 2

Măsura 6.1. Înființarea de activități neagricole

Proiectul: „Înființarea unui atelier pentru întreținerea și repararea autovehiculelor, în Comuna Vețel”

Contractul de finanțare(CF): C1920062S107852200974/ 26.03.2018

Valoarea CF – euro 30.000;

Valoarea CF - lei 139.755



Modernizarea fermei



Înființare atelier autovehicule





Asociația Microregiunea Țara Hațegului-Ținutul Pădurenilor GAL

Sediu social:

Str. Mihai Eminescu, nr. 256, sat Vețel, comuna Vețel, jud. Hunedoara

Sediu operational:

Deva, B-dul 22 Decembrie nr. 37A, clădirea CEPROMIN, et. 3, cam. 317

Telefon/Fax: 0354 411 150, 0762 695 509

E-mail: padurenihd.leader@gmail.com

<http://tarahategului-tinutulpadurenilor-gal.ro/>

Acest material a fost realizat în cadrul proiectului „Strategia de dezvoltare locală a Microregiunii Țara Hațegului-Ținutul Pădurenilor GAL 2014-2020”

Proiect finanțat cu fonduri europene nerambursabile prin Programul Național de Dezvoltare Rurală (PNDR) 2014-2020, măsura 19 LEADER, sub-măsura 19.4 „Sprijin pentru cheltuielile de funcționare și animare”, contract de finanțare subsecvent nr. 2, C19402078011652207471/ 08.01.2020

Programul Național de Dezvoltare Rurală este implementat de Agenția pentru Finanțarea Investițiilor Rurale, din subordinea Ministerului Agriculturii și Dezvoltării Rurale.